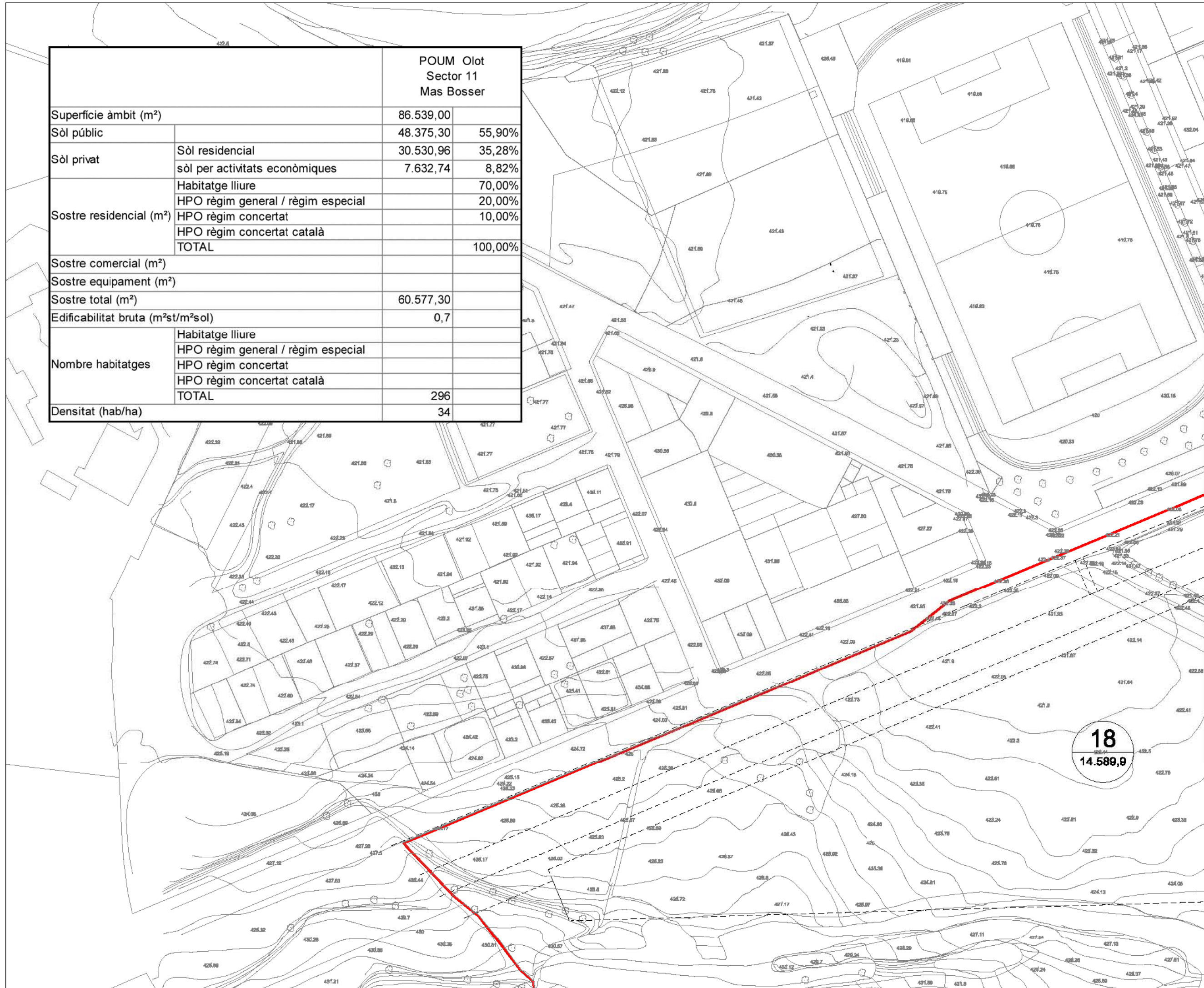


		POUM Olot Sector 11 Mas Bosser	
Superfície àmbit (m ²)		86.539,00	
Sòl públic		48.375,30	55,90%
Sòl privat	Sòl residencial	30.530,96	35,28%
	sòl per activitats econòmiques	7.632,74	8,82%
Sostre residencial (m ²)	Habitatge lliure		70,00%
	HPO règim general / règim especial		20,00%
	HPO règim concertat		10,00%
	HPO règim concertat català		
TOTAL			100,00%
Sostre comercial (m ²)			
Sostre equipament (m ²)			
Sostre total (m ²)		60.577,30	
Edificabilitat bruta (m ² st/m ² sol)		0,7	
Nombre habitatges	Habitatge lliure		
	HPO règim general / règim especial		
	HPO règim concertat		
	HPO règim concertat català		
TOTAL		296	
Densitat (hab/ha)		34	



— Límit del sector
- - - Planejament Vigent (POUM)

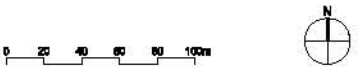
CODI
Sua. m2
Qualificació
Superfície

Generalitat de Catalunya
Departament de Política Territorial
i Obres Públiques
Direcció General d'Urbanisme

Aprovat definitivament pel conseller de
Política Territorial i Obres Públiques
en data **13 MARÇ 2009**

La secretària de la Comissió
d'Urbanisme de Catalunya

Dolors Vergés Fernández
Dolors Vergés Fernández



PLA DIRECTOR URBANÍSTIC DE LES ÀREES
RESIDENCIALS ESTRATÈGIQUES DE LES
COMARQUES GIRONINES

**ÀREA RESIDENCIAL
ESTRATÈGICA MAS BOSSER
(OLOT)**

Títol del projecte
ORDENACIÓ DETALLADA

Autor del projecte
EDUARD GASCÓN I CLIMENT
JORDI ROSA I NAVARRO

TAC taller d'arquitectura col·laboradors s.l.
TUBETÀ, 81-11 08580 BELLERÚS (Girona) T. 972.22.22.22 FAX 972.22.22.22

Títol del Plànol

PLANEJAMENT VIGENT

Escala Nòm. plànol

1:1000 **2**

Data Full
FEBRER 2009 1 de 4

Generalitat de Catalunya

INCASOL

Secretaria de Política Territorial i Obres Públiques

Pla Director Urbanístic de les Àrees Residencials Estratègiques de les Comarques Gironines



— Límit del sector
 - - - - - Planejament Vigent (FOUR)

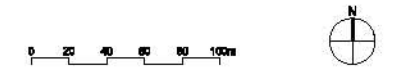
CODI
 Sup. m² Qualificació
 Superfície

Generalitat de Catalunya
 Departament de Política Territorial
 i Obres Públiques
 Direcció General d'Urbanisme

Aprovat definitivament pel conseller de
 Política Territorial i Obres Públiques
 en data **13 MARÇ 2009**

La secretària de la Comissió
 d'Urbanisme de Catalunya

Dolors Vergés Fernández
 Dolors Vergés Fernández



PLA DIRECTOR URBANÍSTIC DE LES ÀREES
 RESIDENCIALS ESTRATÈGIQUES DE LES
 COMARQUES GIRONINES

**AREA RESIDENCIAL
 ESTRATÈGICA MAS BOSSER
 (OLOT)**

Títol del projecte
ORDENACIÓ DETALLADA

Autor del projecte
 EDUARD GASCON I CLIMENT
 JORDI ROSSI I NAVARRO

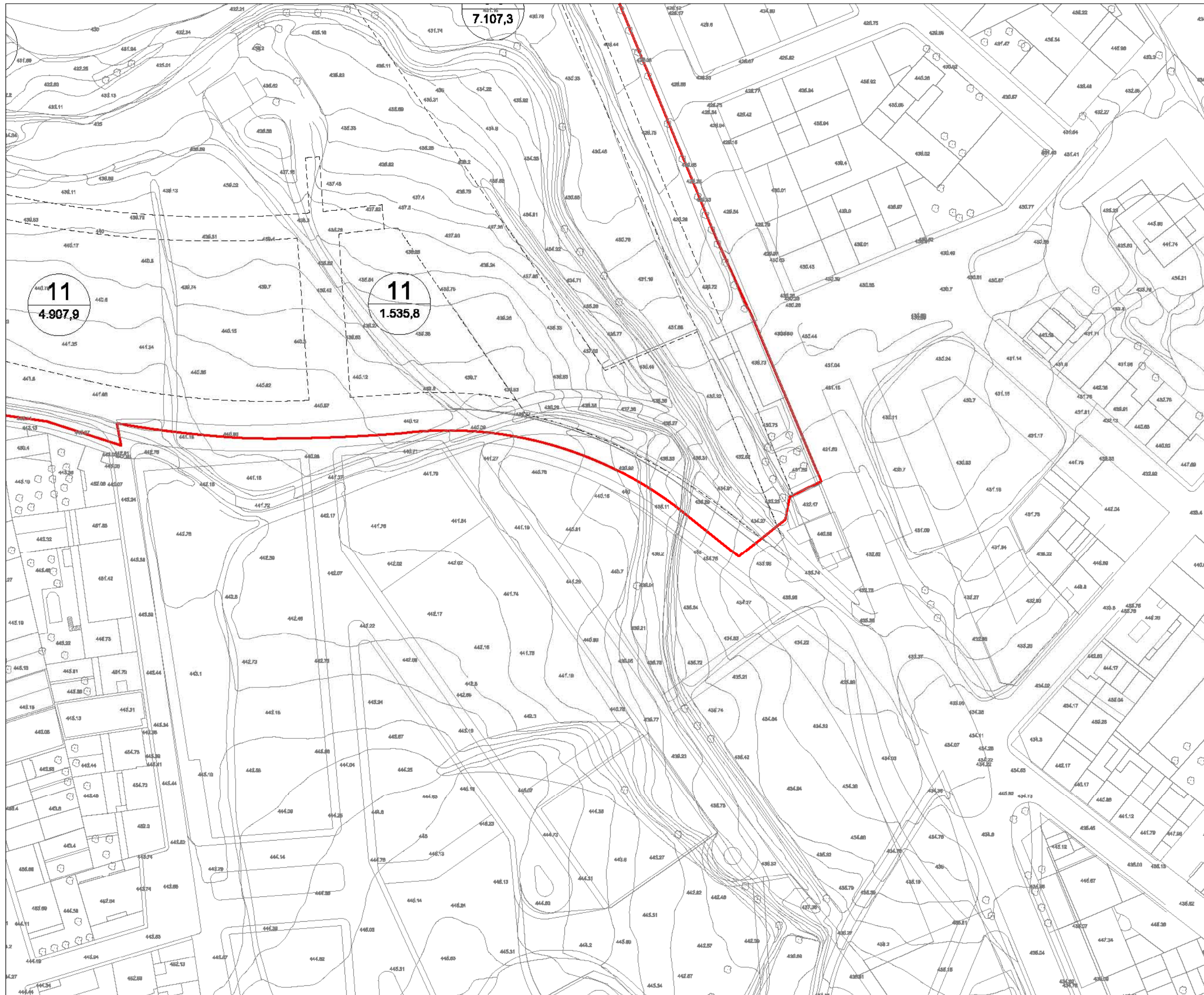
TAC taller d'arquitectura col·laborativa s.l.
 TALLERS, s/n 110050 BARCELONA - TEL. 932020200 FAX 932020200

Títol del Plànol
PLANEJAMENT VIGENT

Escala Nòm. plànol
1:1000 **2**

Data Full
FEBRER 2009 **3 de 4**

Generalitat de Catalunya
 INCASOL



— Límit del sector
 - - - - - Planejament Vigent (P.O.U.M)

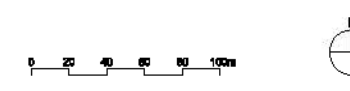
CODI Superfície
 Sup. m²

Generalitat de Catalunya
 Departament de Política Territorial i Obres Públiques
 Direcció General d'Urbanisme

Aprovat definitivament pel conseller de Política Territorial i Obres Públiques en data **13 MARÇ 2009**

La secretària de la Comissió d'Urbanisme de Catalunya

Dolors Vergés Fernández
 Dolors Vergés Fernández



PLA DIRECTOR URBANÍSTIC DE LES ÀREES RESIDENCIALS ESTRATÈGIQUES DE LES COMARQUES GIRONINES

AREA RESIDENCIAL ESTRATÈGICA MAS BOSSER (OLOT)

Títol del projecte
ORDENACIÓ DETALLADA

Autor del projecte
 EDUARDO GARCÓN I CLIMENT
 JORDI ROSA I NAVARRO

TAC taller d'arquitectura i col·laboradors s.l.
 TALLERS D'ARQUITECTURA I COL·LABORADORS S.L. C/IBERDROLA, 178. 08002 BARCELONA

Títol del Plànol
PLANEJAMENT VIGENT

Escala
1:1000

Núm. plànol
2

Data
FEBRER 2009

Ful·li
4 de 4

Generalitat de Catalunya

INCASOL

Servei d'arquitectura i urbanisme