



SECCIÓ A-A'

SECCIÓ B-B'

SECCIÓ C1-C1'

SECCIÓ C2-C2'

SECCIÓ C3-C3'

SECCIÓ D-D'

SECCIÓ E-E'

SECCIÓ F-F'

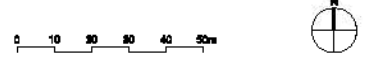
SECCIÓ G-G'

SECCIÓ H-H'

SECCIÓ I-I'

- Límit del sector
- Eixos viaris
- Vorera
- Calçada
- Aparcament
- Cobrers - discolrags
- Vialitat invertida
- Paviment permeable

Generalitat de Catalunya
 Departament de Política Territorial
 i Drets Públics
 Direcció General d'Urbanisme
 Aprobació del projecte per competència de
 Política Territorial i Drets Públics
 en data 17 de febrer del 2009
 a la secretaria de la Comissió
 d'Urbanisme de Catalunya
 Dolora Vergés Fernández



PLA DIRECTOR URBANÍSTIC DE LES ÀREES
 RESIDENCIALS ESTRATÈGIQUES DE LES
 COMARQUES GIRONINES

AREA RESIDENCIAL
 ESTRATÈGICA MAS BOSSER
 (LOT)

Títol del projecte
ORDENACIÓ DETALLADA

Autor del projecte
 EDUARD GARCÓN I CLIMENT
 JORDI ROIG I NAVARRO

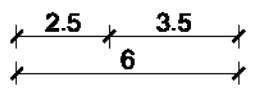
TAC taller d'arquitectura col·laborativa s.l.
 TUNST 4, 08114 BELLVÍS BARCELONA TEL. 93 55 00 00 FAX. 93 55 00 00

Títol del Plànol
VIALITAT

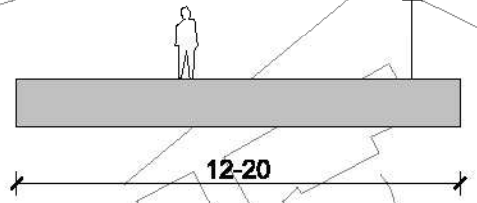
Escala: 1:1000
 Núm. plànol: **4**

Data: FEBRER 2009
 Full: 1 de 1

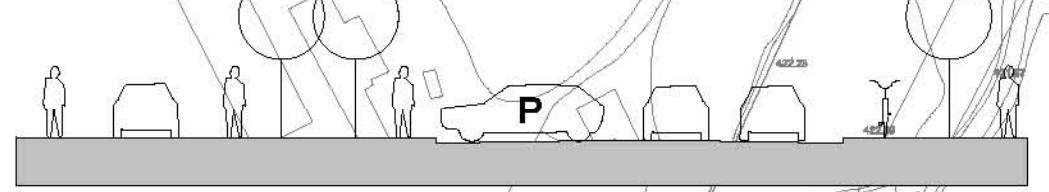
Generalitat de Catalunya
 INCASOL
 Departament de Política Territorial i Drets Públics
 Direcció General d'Urbanisme



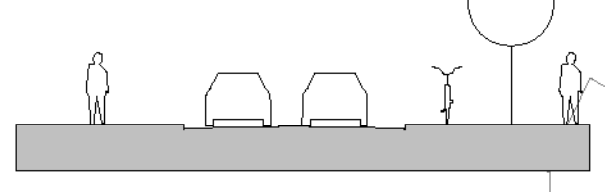
SECCIÓ A-A'



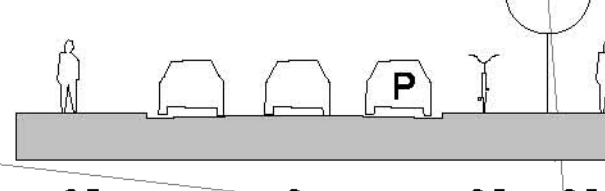
SECCIÓ B-B'



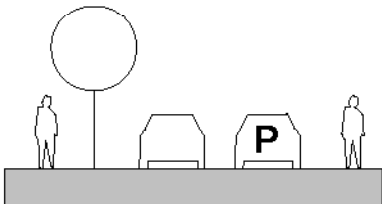
SECCIÓ C1-C1'



SECCIÓ C2-C2'



SECCIÓ C3-C3'



SECCIÓ D-D'

- Límit del sector
- Eixos vials
- Verema
- Calçada
- Aparcament
- Càrrega - descàrrega
- Vialitat invertida
- Paviment permeable

Generalitat de Catalunya
 Departament de Política Territorial
 i Obres Públiques
 Direcció General d'Urbanisme

Aproval definitiva pel conseller de
 Política Territorial i Obres Públiques
 en data 13 MARÇ 2009

La secretària de la Comissió
 d'Urbanisme de Catalunya

Dolors Vergés Fernández
 Dolors Vergés Fernández



PLA DIRECTOR URBANÍSTIC DE LES ÀREES
 RESIDENCIALS ESTRATÈGIQUES DE LES
 COMARQUES GIRONINES

ÀREA RESIDENCIAL
 ESTRATÈGICA MAS BOSSER
 (OLOT)

Títol del projecte
ORDENACIÓ DETALLADA

Autor del projecte
 EDUARD GASCÓN I CLIMENT
 JORDI RIG I NAVARRO

TAC taller d'arquitectura i col·laboradors s.l.
 TUBET 8, 08199 BARCELONA TEL. 93 486 99 70

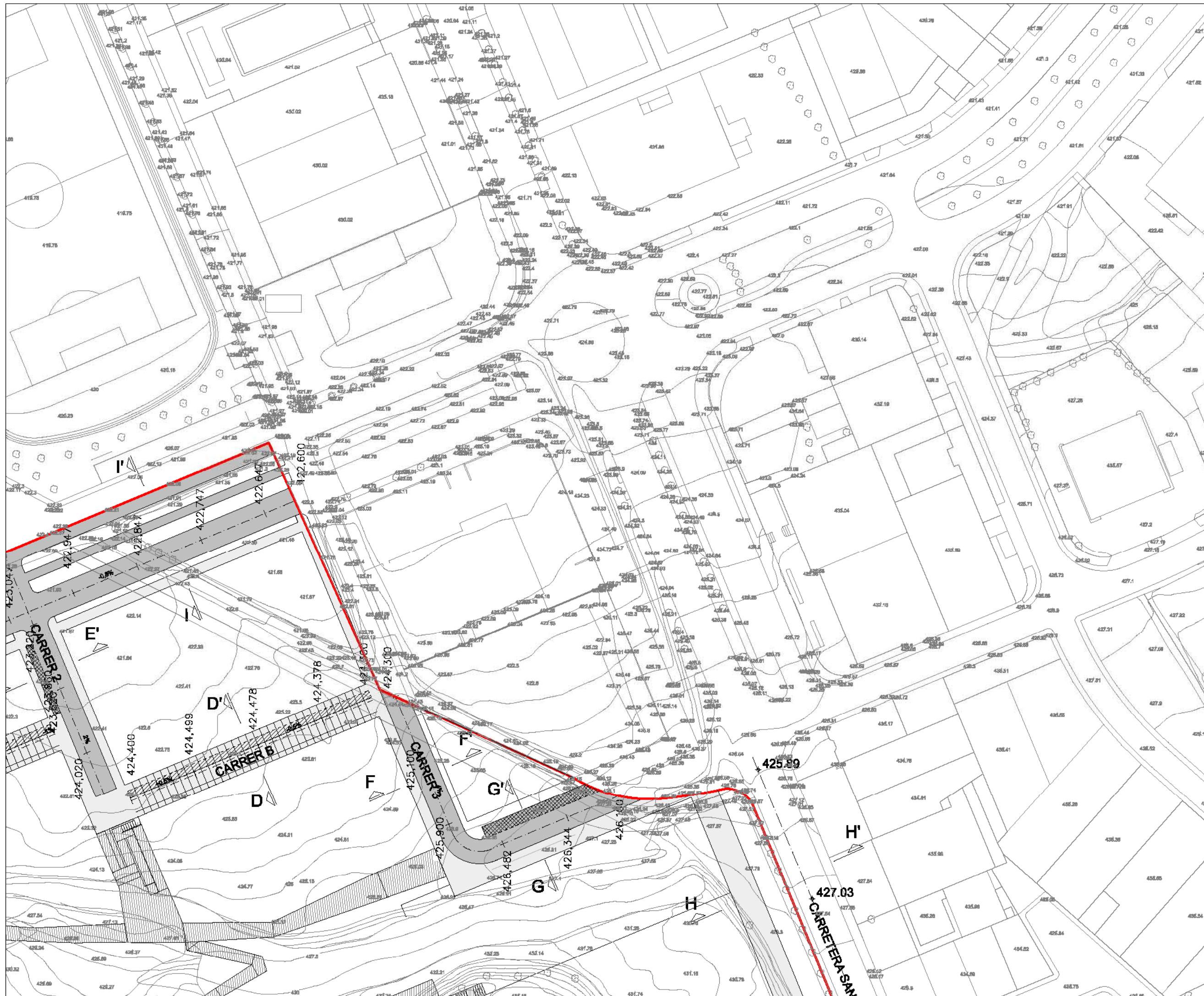
Títol del Plànol
VIALITAT

Escala Nòm. plànol
1:1000 4

Data Full
FEBRER 2009 1 de 4

Generalitat de Catalunya
INCASOL

Pla Director Urbanístic de les Àrees Residencials Estratègiques de les Comarques Gironines
 Àrea Residencial Estratègica Mas Bosser (Olot)
 Plànol d'Ordenació Detallada - Vialitat



- Límit del sector
- - - Eixos Vials
- Vorera
- Coberta
- Aparcament
- Càrrega - descàrrega
- Vialitat invertida
- Paviment permeable

Generalitat de Catalunya
 Departament de Política Territorial
 i Obres Públiques
 Direcció General d'Urbanisme

Aprobada definitivament pel conseller de
 Política Territorial i Obres Públiques
 en data **13 MARÇ 2009**

La secretària de la Comissió
 d'Urbanisme de Catalunya

Dolors Vergés Fernández



**PLA DIRECTOR URBANÍSTIC DE LES ÀREES
 RESIDENCIALS ESTRATÈGIQUES DE LES
 COMARQUES GIRONINES**

**AREA RESIDENCIAL
 ESTRATÈGICA MAS BOSSER
 (LOT)**

Títol del projecte
ORDENACIÓ DETALLADA

Autor del projecte
 EDUARD GASCÓN I CLIMENT
 JORDI ROSA I NAVARRO

TAC taller d'arquitectura i col·laboradors s.l.
 TIBURT 8, 08110 SAN VICENÇA DE MONTALIBAT, BARCELONA

Títol del Plànol
VIALITAT

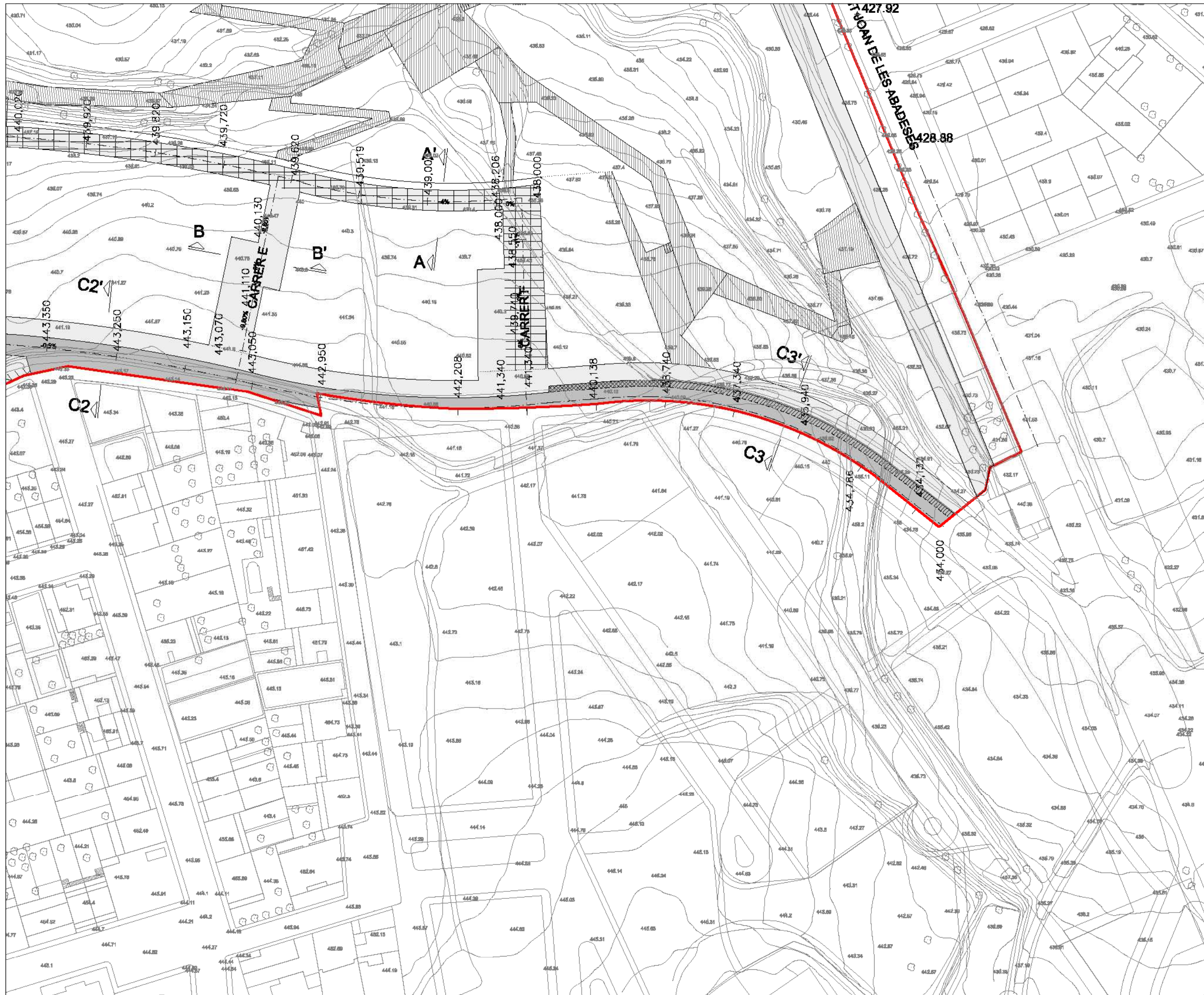
Escala Núm. plànol
1:1000 **4**

Data Full
FEBRER 2009 **2 de 4**

**Generalitat
 de Catalunya**

INCASOL

Servei d'Assessorament i Planificació
 Urbanística



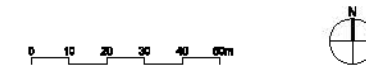
- Límit del sector
- - - Eixos Vials
- Vorera
- Calçada
- Aparcament
- Càrrega - descàrrega
- Vialitat invertida
- Paviment permeable

Generalitat de Catalunya
 Departament de Política Territorial
 i Obres Públiques
 Direcció General d'Urbanisme

Aprovat definitivament pel conseller de
 Política Territorial i Obres Públiques
 en data 13 MARÇ 2009

La secretària de la Comissió
 d'Urbanisme de Catalunya

Dolors Vergés Fernández



PLA DIRECTOR URBANÍSTIC DE LES ÀREES
 RESIDENCIALS ESTRATÈGIQUES DE LES
 COMARQUES GIRONINES

**AREA RESIDENCIAL
 ESTRATÈGICA MAS BOSSER
 (LOT)**

Títol del projecte
ORDENACIÓ DETALLADA

Autor del projecte
 EDUARD GASCÓN I CLIMENT
 JORDI ROSA I NAVARRO

TAC taller d'arquitectura i col·laboradors s.l.
 TIBERT 8, 08110 SAN VICENÇA DELS VERTS, 08200 SAN VICENÇA DELS VERTS

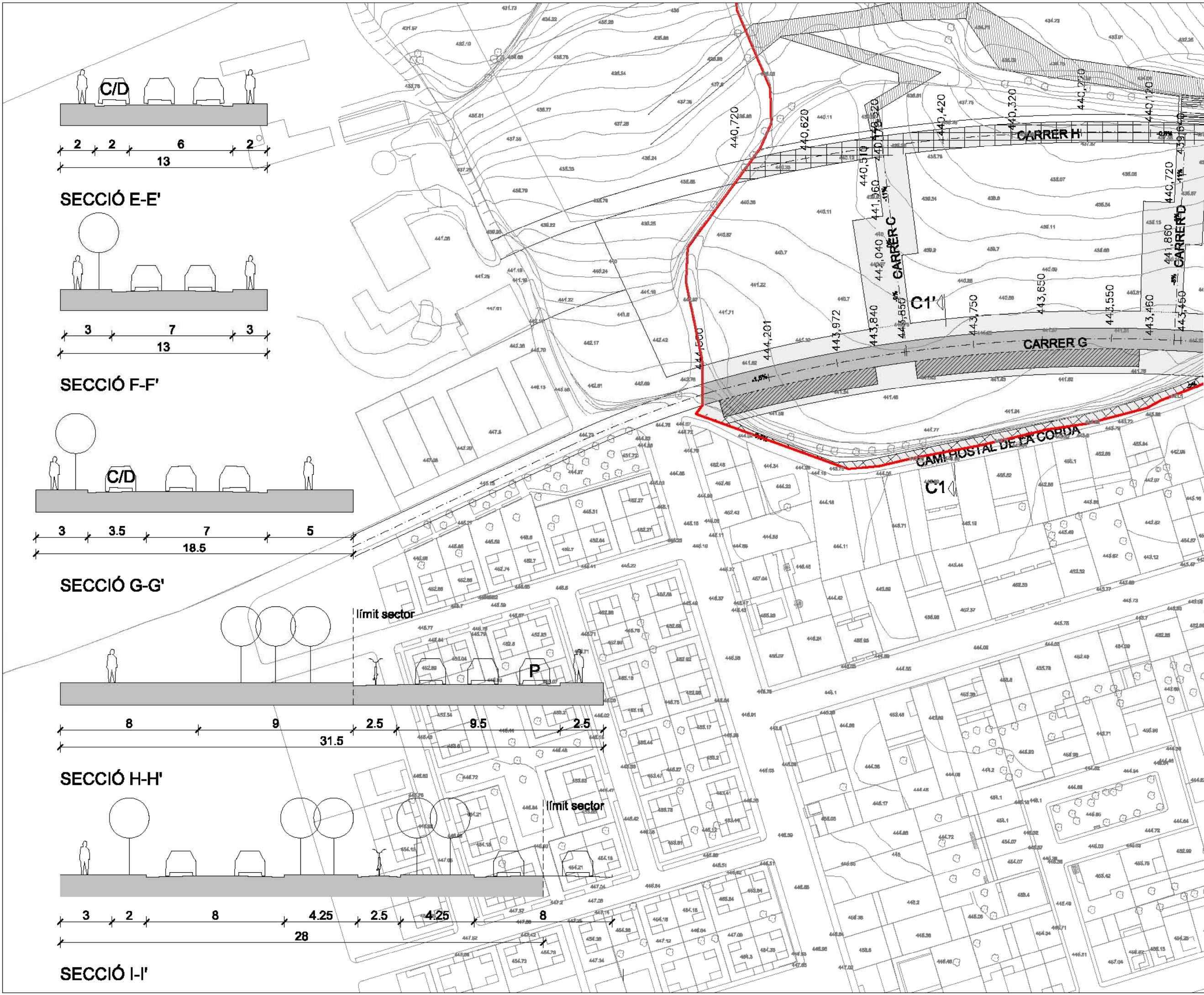
Títol del Plànol
VIALITAT

Escala Nòm. plànol

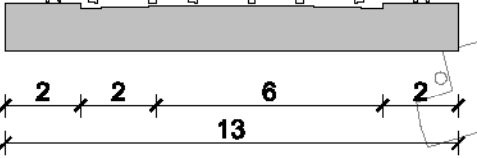
1:1000 **4**

Data Full
FEBRER 2009 4 de 4

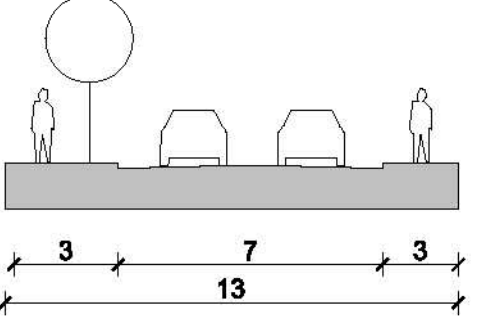
Generalitat de Catalunya
 INCASOL



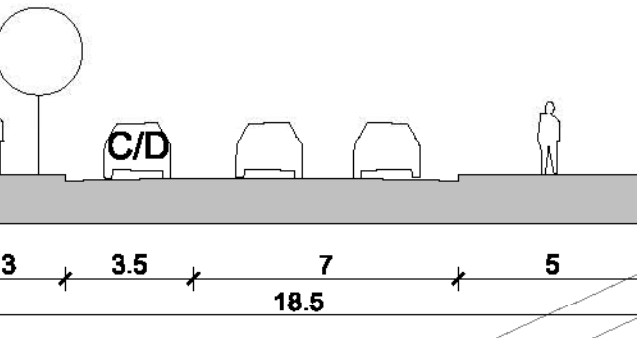
SECCIÓ E-E'



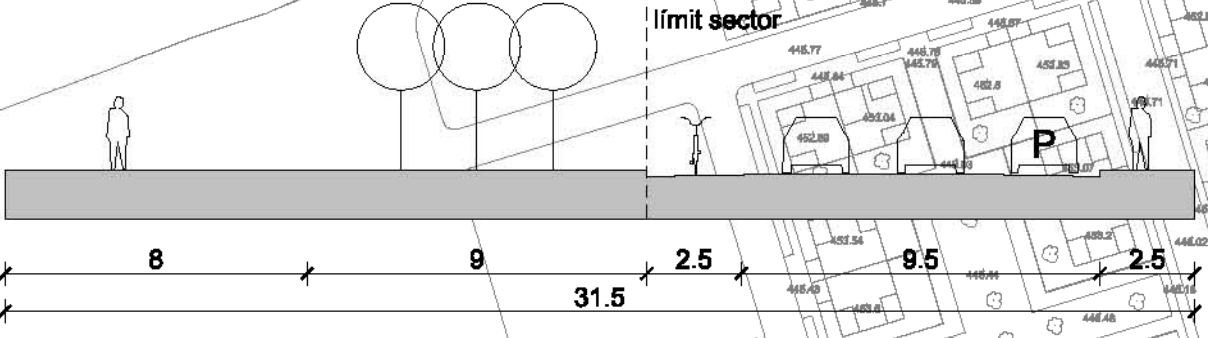
SECCIÓ F-F'



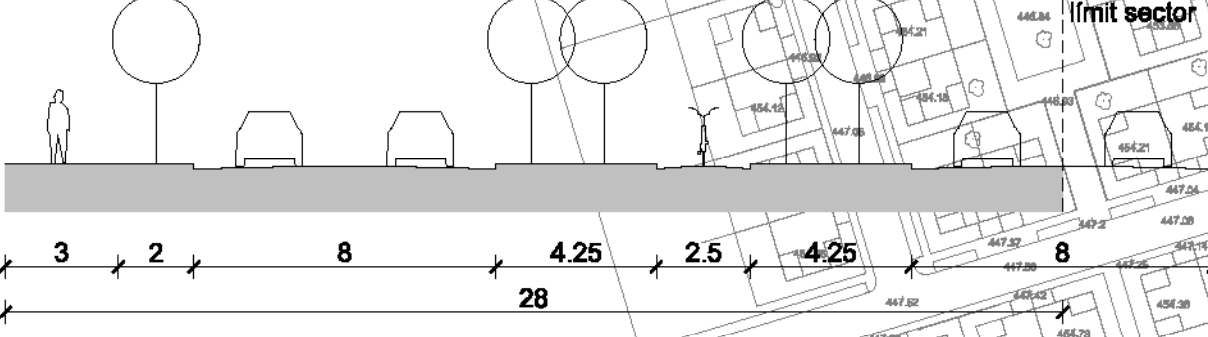
SECCIÓ G-G'



SECCIÓ H-H'



SECCIÓ I-I'



- Límit del sector
- - - Eixos Vials
- Vorera
- Calçada
- Aparcament
- Càrrega - descàrrega
- Vialitat invertida
- Paviment permeable

Generalitat de Catalunya
 Departament de Política Territorial
 i Obres Públiques
 Direcció General d'Urbanisme

Aprovat definitivament pel conseller de
 Política Territorial i Obres Públiques
 en data 13 MARÇ 2009

La secretària de la Comissió
 d'Urbanisme de Catalunya

Dolors Vergés Fernández
 Dolors Vergés Fernández



PLA DIRECTOR URBANÍSTIC DE LES ÀREES
 RESIDENCIALS ESTRATÈGIQUES DE LES
 COMARQUES GIRONINES

AREA RESIDENCIAL
 ESTRATÈGICA MAS BOSSER
 (OLOT)

Títol del projecte
ORDENACIÓ DETALLADA

Autor del projecte
 EDUARD GASCÓN I CLIMENT
 JORDI ROSA I NAVARRO

TAC taller d'arquitectura col·laborativa s.l.
 TIBERT, 9-11000 BARCELONA TEL. 932020000 FAX. 932020001

Títol del Plànol
VIALITAT

Escala Núm. plànol

1:1000 **4**

Data Full

FEBRER 2009 3 de 4