



LOCALITZACIÓ St. Andreu del Coll

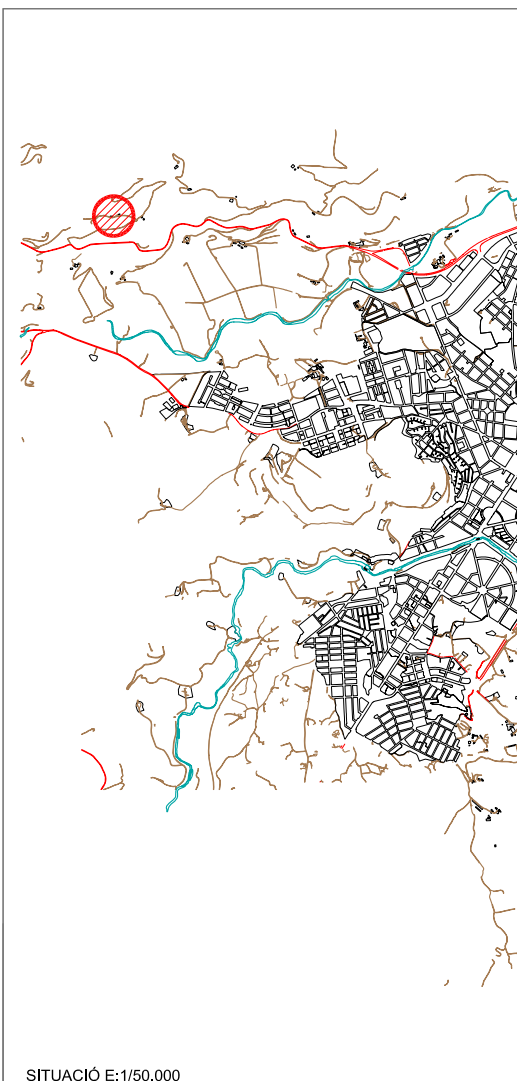
ÈPOCA Segle XVIII

REF. CADASTRAL 001000100DG57A

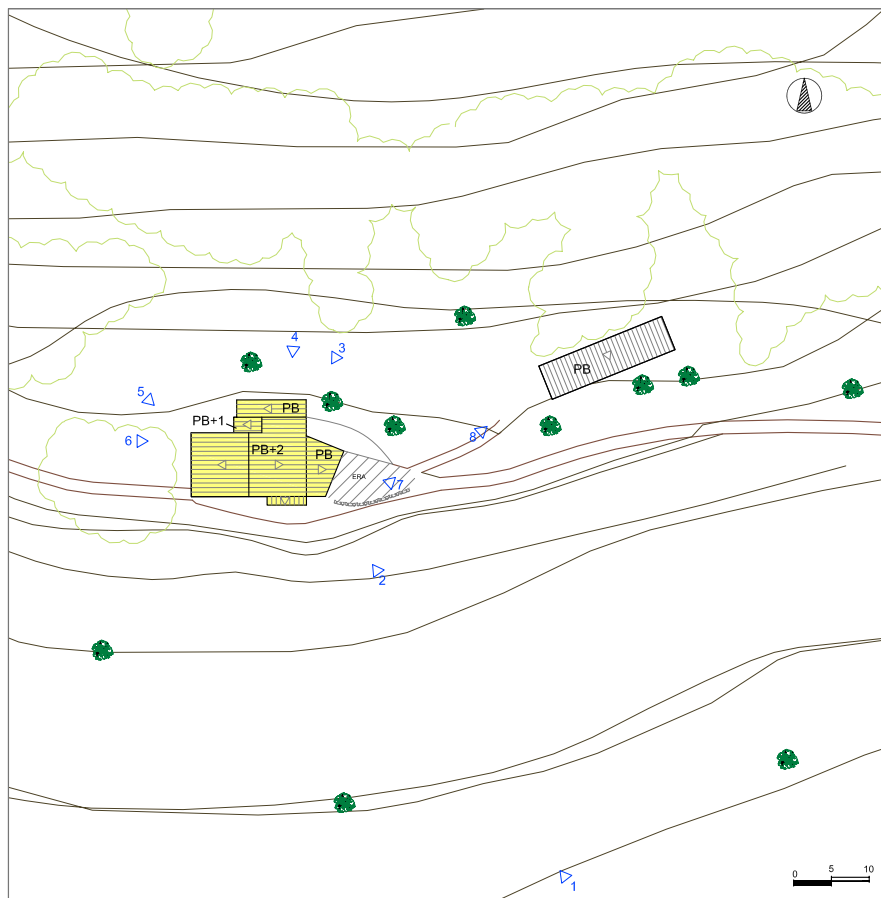
QUALIFICACIÓ DEL SÒL NO URBANITZABLE POUIM 2003 Espai de muntanya i bosc

ESTIL Arquitectura rural popular





COORDENADES UTM 454902 4671790



SITUACIÓ E:1/50.000



LLEGENDA






-  VOLUM PRINCIPAL
-  VOLUM SECUNDARI
-  VOLUM NO CATALOGAT
-  RESTES ANTIGA CONSTRUCCIÓ
-  FOTOS

VOLUM PRINCIPAL

DESCRIPCIÓ GENERAL

- TIPOLOGIA PB+2PP, casa pairal
- ÚS ACTUAL Residencial agrícola  
Habitat, primera residència
- ESTRUCTURA Murs de pedra volcànica
- FAÇANES Pedra rejuntada amb morter de calç
- COBERTA Teula àrab amb dues vessants
- ESTAT DE CONSERVACIÓ En general bo, façanes regular
- ACCESOS Pista forestal amb l'últim tram d'accés camí particular

SERVEIS

-  ELECTRICITAT
-  AIGUA
-  POU
-  TELÈFON
-  SANEJAMENT
-  FOSSA

