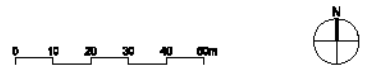


Clau	Núm. parcel·la	Superfície m²	Sostre residencial m²		Sostre comercial m²	Sostre activitat econòmica m²	Sostre total m²	Núm. plantes	Ocupació	Edificabilitat m²/m² sol	Núm. Habitacles		Règim habitatge
			l·liure	protegit							l·liure	protegit	
11.1.a	1	996,40	960,00	0,00	0,00	0,00	960,00	PB+àtic	segons gèlib	0,96	6	0	l·liure
13.2.a HP		1.460,10	0,00	1.700,00	0,00	0,00	1.700,00	PB+3	segons gèlib	1,16	0	18	protegit
11.1.a	2	1.362,45	1.280,00	0,00	0,00	0,00	1.280,00	PB+àtic	segons gèlib	0,94	8	0	l·liure
13.2.a		2.112,85	3.150,00	0,00	0,00	0,00	3.150,00	PB+3	segons gèlib	1,49	24	0	l·liure
11.1.a	3	1.391,05	1.280,00	0,00	0,00	0,00	1.280,00	PB+àtic	segons gèlib	0,92	8	0	l·liure
13.2.a		2.064,85	3.100,00	0,00	0,00	0,00	3.100,00	PB+3	segons gèlib	1,50	24	0	l·liure
11.1.a	4	1.258,90	1.280,00	0,00	0,00	0,00	1.280,00	PB+àtic	segons gèlib	1,02	8	0	l·liure
13.2.a HP		1.749,45	1.715,00	735,00	0,00	0,00	2.450,00	PB+3	segons gèlib	0,98	15	7	l·liure+protegit
<b>TOTAL</b>		<b>12.396,05</b>	<b>12.765,00</b>	<b>2.435,00</b>	<b>0,00</b>	<b>0,00</b>	<b>15.200,00</b>				<b>93</b>	<b>25</b>	
13.2.b HP	5	2.038,85	0,00	6.450,00	1.500,00	0,00	7.950,00	FB+4+àtic	segons gèlib	3,90	0	51	protegit
13.2.b	6	1.938,85	6.450,00	0,00	250,00	0,00	6.700,00	FB+4+àtic	segons gèlib	3,46	61	0	l·liure
13.2.b	7	1.938,85	6.450,00	0,00	350,00	0,00	6.800,00	FB+4+àtic	segons gèlib	3,51	61	0	l·liure
<b>TOTAL</b>		<b>6.916,55</b>	<b>12.900,00</b>	<b>6.450,00</b>	<b>2.100,00</b>	<b>0,00</b>	<b>21.450,00</b>				<b>122</b>	<b>61</b>	
13.2.c HP	8	1.783,55	0,00	4.600,00	400,00	0,00	5.000,00	FB+4+àtic	segons gèlib	2,80	0	44	protegit
13.2.c HP	9	3.062,35	0,00	8.300,00	1.200,00	0,00	9.500,00	FB+4	segons gèlib	3,10	0	86	protegit
<b>TOTAL</b>		<b>4.845,90</b>	<b>0,00</b>	<b>12.900,00</b>	<b>1.600,00</b>	<b>0,00</b>	<b>14.500,00</b>				<b>0</b>	<b>130</b>	
19	10	1.610,60	0,00	0,00	0,00	3.220,00	3.220,00	Fb+1	segons gèlib	2,00			
19	11	3.607,05	0,00	0,00	0,00	5.496,00	5.496,00	Fb+1	segons gèlib	1,52			
19	12	591,50	0,00	0,00	0,00	442,82	442,82	Fb	segons gèlib	0,75			
<b>TOTAL</b>		<b>5.809,15</b>	<b>0,00</b>	<b>0,00</b>	<b>0,00</b>	<b>9.158,82</b>	<b>9.158,82</b>						
<b>TOTAL</b>		<b>28.967,65</b>	<b>25.665,00</b>	<b>21.785,00</b>	<b>3.700,00</b>	<b>9.158,82</b>	<b>60.308,82</b>				<b>215</b>	<b>216</b>	



- Límit del sector
- Límit de parcel·la
- 03 Numeració de les parcel·les
- Unitats d'ordenació


**Generalitat de Catalunya**  
 Departament de Política Territorial i Obres Públiques  
 Direcció General d'Urbanisme  
 Aprovat definitivament pel conseller de Política Territorial i Obres Públiques en data **13 MARÇ 2009**  
 La secretària de la Comissió d'Urbanisme de Catalunya  
  
**Dolors Vergés Fernández**



**PLA DIRECTOR URBANÍSTIC DE LES ÀREES RESIDENCIALS ESTRATÈGIQUES DE LES COMARQUES GIRONINES**  
**AREA RESIDENCIAL ESTRATÈGICA MAS BOSSER (OLOT)**

Títol del projecte  
**ORDENACIÓ DETALLADA**

Autor del projecte  
**EDUARD GASCÓN I CLIMENT**  
**JORDI ROMA I NAVARRO**

**TAC** taller d'arquitectura col·laboradors s.l.  
 TURISTE, 81-11 08008 BARCELONA TEL. 93.020.03.00 FAX. 93.020.03.01

Títol del Plànol  
**PARCEL·LACIÓ I UNITATS D'ORDENACIÓ**

Escala Núm. plànol  
**1:1000** **6.1**  
 Data Full  
**FEBRER 2009** **1 de 1**


 Generalitat de Catalunya  

 INCASOL  
 Servei d'arquitectura i planificació urbanística  
 Pla Director Urbanístic de les Àrees Residencials Estratègiques de les Comarques Gironines



Clau	Núm. parcel·la	Superfície m²	Sostre residencial m²		Sostre comercial m²	Sostre activitat econòmica m²	Sostre total m²	Núm. plantes	Ocupació	Edificabilitat m²s/ m²sol	Núm. Habitages		Règim habitatge
			lliure	protegit							lliure	protegit	
11.1.a	1	996,40	960,00	0,00	0,00	0,00	960,00	PB+àtic	segons gàlib	0,96	6	0	lliure
13.2.a.HP		1.460,10	0,00	1.700,00	0,00	0,00	1.700,00	PB+3	segons gàlib	1,16	0	18	protegit
11.1.a	2	1.362,45	1.280,00	0,00	0,00	0,00	1.280,00	PB+àtic	segons gàlib	0,94	8	0	lliure
13.2.a		2.112,85	3.150,00	0,00	0,00	0,00	3.150,00	PB+3	segons gàlib	1,49	24	0	lliure
11.1.a	3	1.391,05	1.280,00	0,00	0,00	0,00	1.280,00	PB+àtic	segons gàlib	0,92	8	0	lliure
13.2.a		2.064,85	3.100,00	0,00	0,00	0,00	3.100,00	PB+3	segons gàlib	1,50	24	0	lliure
11.1.a	4	1.258,90	1.280,00	0,00	0,00	0,00	1.280,00	PB+àtic	segons gàlib	1,02	8	0	lliure
13.2.a.HP		1.749,45	1.715,00	735,00	0,00	0,00	2.450,00	PB+3	segons gàlib	0,98	15	7	lliure+protegit
<b>TOTAL</b>		<b>12.396,05</b>	<b>12.765,00</b>	<b>2.435,00</b>	<b>0,00</b>	<b>0,00</b>	<b>15.200,00</b>				<b>93</b>	<b>25</b>	
13.2.b.HP	5	2.038,85	0,00	6.450,00	1.500,00	0,00	7.950,00	PB+4+àtic	segons gàlib	3,90	0	61	protegit
13.2.b	6	1.938,85	6.450,00	0,00	250,00	0,00	6.700,00	PB+4+àtic	segons gàlib	3,46	61	0	lliure
13.2.b	7	1.938,85	6.450,00	0,00	350,00	0,00	6.800,00	PB+4+àtic	segons gàlib	3,51	61	0	lliure
<b>TOTAL</b>		<b>5.916,55</b>	<b>12.900,00</b>	<b>6.450,00</b>	<b>2.100,00</b>	<b>0,00</b>	<b>21.450,00</b>				<b>122</b>	<b>61</b>	
13.2.c.HP	8	1.783,55	0,00	4.600,00	400,00	0,00	5.000,00	PB+4+àtic	segons gàlib	2,80	0	44	protegit
13.2.c.HP	9	3.062,35	0,00	8.300,00	1.200,00	0,00	9.500,00	PB+4	segons gàlib	3,10	0	86	protegit
<b>TOTAL</b>		<b>4.845,90</b>	<b>0,00</b>	<b>12.900,00</b>	<b>1.600,00</b>	<b>0,00</b>	<b>14.500,00</b>				<b>0</b>	<b>130</b>	
19	10	1.610,60	0,00	0,00	0,00	3.220,00	3.220,00	Pb+1	segons gàlib	2,00			
19	11	3.607,05	0,00	0,00	0,00	5.496,00	5.496,00	Pb+1	segons gàlib	1,52			
19	12	591,50	0,00	0,00	0,00	442,82	442,82	Pb	segons gàlib	0,75			
<b>TOTAL</b>		<b>5.809,15</b>	<b>0,00</b>	<b>0,00</b>	<b>0,00</b>	<b>9.158,82</b>	<b>9.158,82</b>						
<b>TOTAL</b>		<b>28.967,65</b>	<b>25.665,00</b>	<b>21.785,00</b>	<b>3.700,00</b>	<b>9.158,82</b>	<b>60.308,82</b>				<b>215</b>	<b>216</b>	



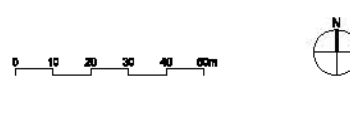
— Límit del sector  
 Límit de parcel·la  
03 Numeració de les parcel·les  
 Unitats d'ordenació

---

Generalitat de Catalunya  
 Departament de Política Territorial i Obres Públiques  
 Direcció General d'Urbanisme

Aprovat definitivament pel conseller de Política Territorial i Obres Públiques en data 13 MARÇ 2009

La secretària de la Comissió d'Urbanisme de Catalunya  
  
 Dolors Vergés Fernández



**PLA DIRECTOR URBANÍSTIC DE LES ÀREES RESIDENCIALS ESTRATÈGIQUES DE LES COMARQUES GIRONINES**

**ÀREA RESIDENCIAL ESTRATÈGICA MAS BOSSER (OLOT)**

Títol del projecte  
**ORDENACIÓ DETALLADA**

Autor del projecte  
 EDUARD GASCÓN I CLIMENT  
 JORDI ROMA I NAVARRO

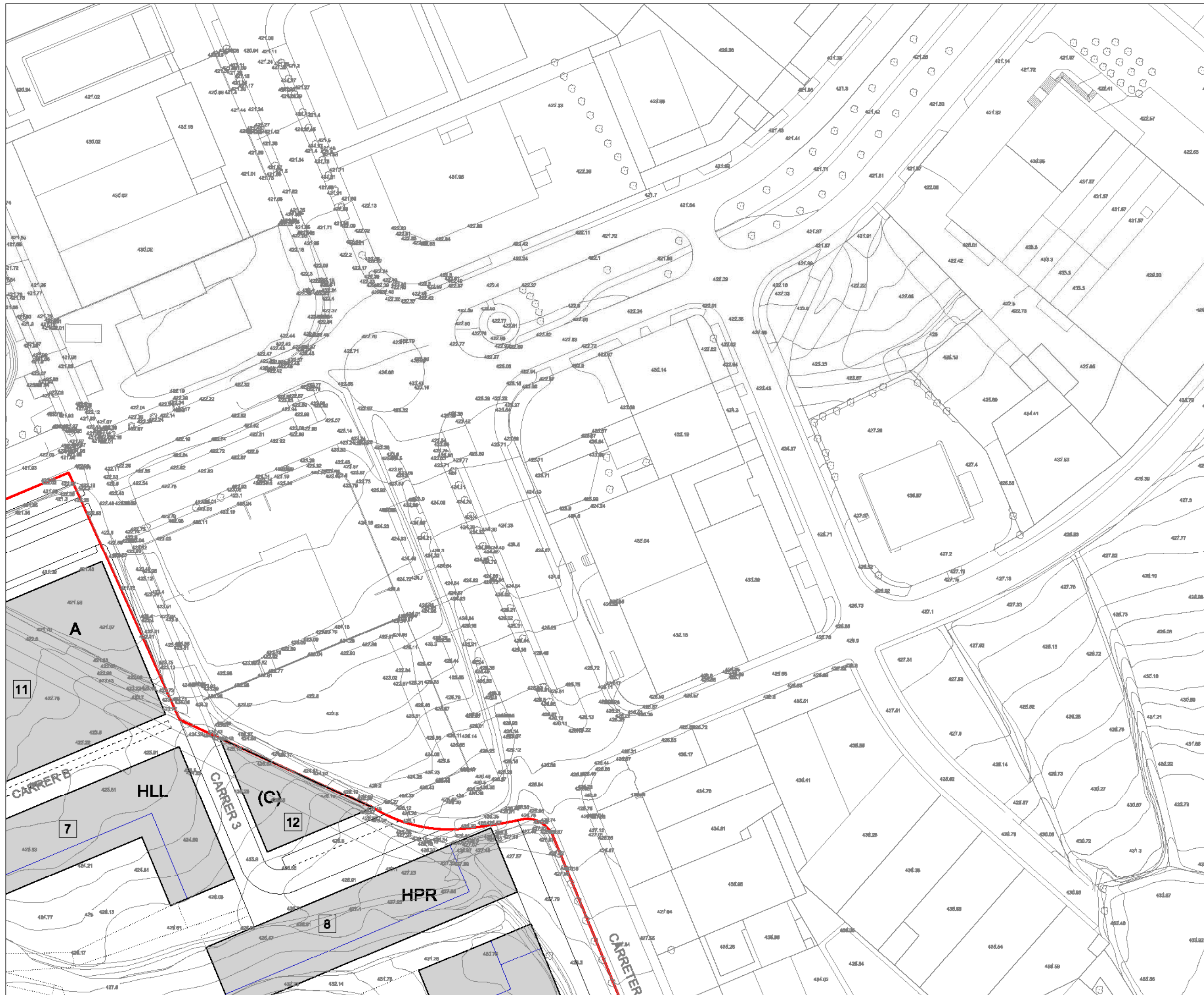
TAC taller d'arquitectura col·laboradors s.l.  
 TURRÓ 8, 08110 SAN VICENÇ DE MONTALIBAT (BARCELONA)

Títol del Plànol  
**PARCEL·LACIÓ I UNITATS D'ORDENACIÓ**

Escala Núm. plànol  
**1:1000** **6.1**  
 Data Full  
**FEBRER 2009** **1 de 4**

Generalitat de Catalunya  



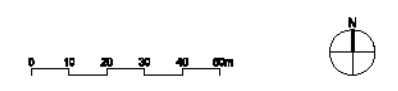
- Límit del sector
- Límit de parcel·la
- 03 Numeració de les parcel·les
- Unitats d'ordenació

**Generalitat de Catalunya**  
 Departament de Política Territorial  
 i Obres Públiques  
 Direcció General d'Urbanisme

Aprovat definitivament pel conseller de  
 Política Territorial i Obres Públiques  
 en data **13 MARÇ 2009**

La secretària de la Comissió  
 d'Urbanisme de Catalunya

**Dolors Vergés Fernández**



**PLA DIRECTOR URBANÍSTIC DE LES ÀREES  
 RESIDENCIALS ESTRATÈGIQUES DE LES  
 COMARQUES GIRONINES**

**AREA RESIDENCIAL  
 ESTRATÈGICA MAS BOSSER  
 (OLOT)**

Títol del projecte  
**ORDENACIÓ DETALLADA**

Autor del projecte **EDUARD GASCÓN I CLIMENT  
 JORDI ROMÀ I NAVARRO**

**TAC** taller d'arquitectura i col·laboradors s.l.  
TURRÓ 8, 08110 SAN VICENÇ DE MONTALIBAT - TEL. 938303000 FAX. 938303008

Títol del Plànol  
**PARCEL·LACIÓ I UNITATS  
 D'ORDENACIÓ**

Escala Núm. plànol  
**1:1000** **6.1**

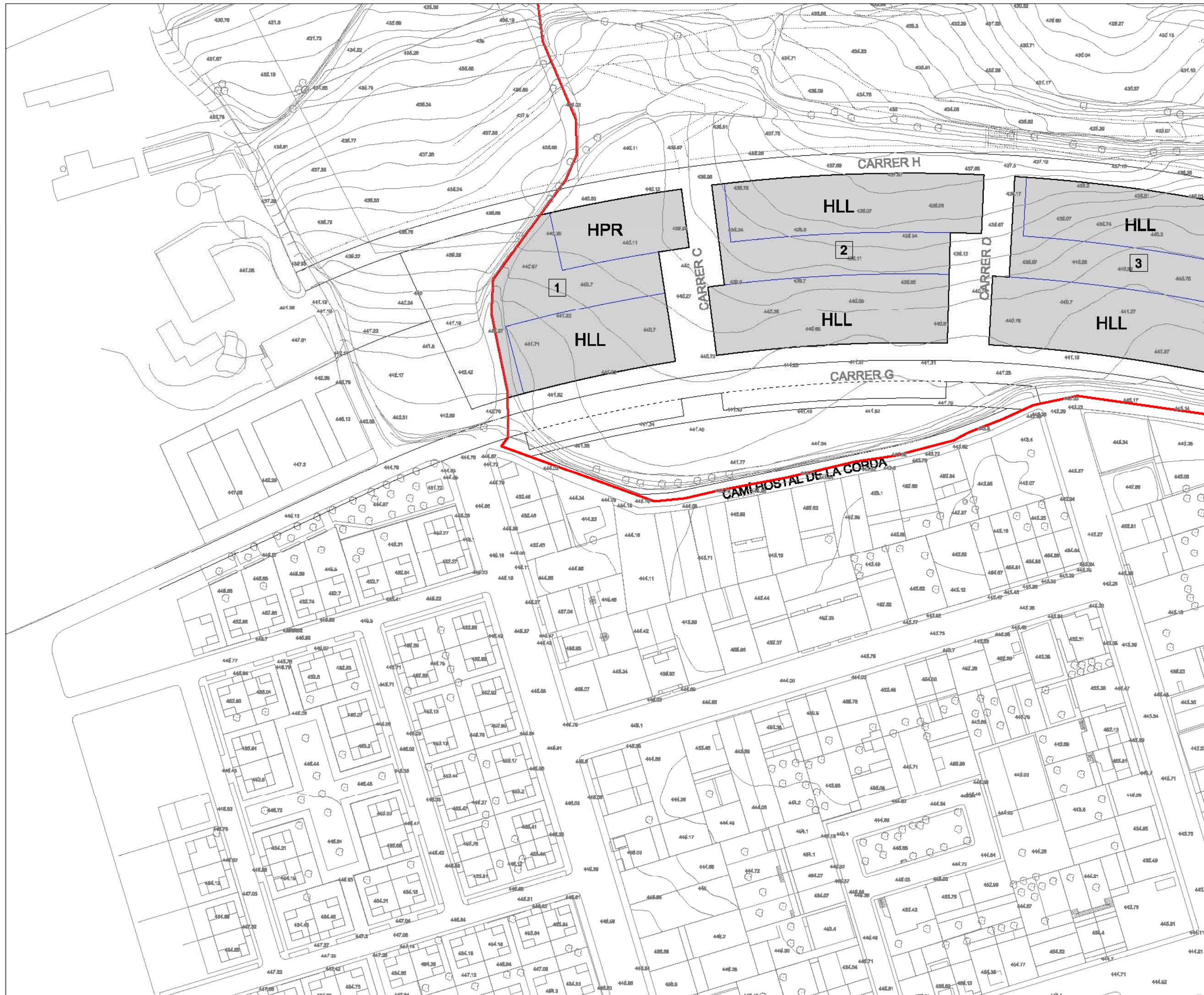
Data Full  
**FEBRER 2009** **2 de 4**

**Generalitat de Catalunya**

**INCASOL**

Servei d'arquitectura i urbanisme  
 Pla d'urbanisme





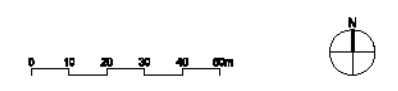
- Límit del sector
- Límit de parcel·la
- 03 Numeració de les parcel·les
- Unitats d'ordenació

**Generalitat de Catalunya**  
 Departament de Política Territorial  
 i Obres Públiques  
 Direcció General d'Urbanisme

Aprovat definitivament pel conseller de  
 Política Territorial i Obres Públiques  
 en data **13 MARÇ 2009**

La secretària de la Comissió  
 d'Urbanisme de Catalunya

**Dolors Vergés Fernández**



**PLA DIRECTOR URBANÍSTIC DE LES ÀREES  
 RESIDENCIALS ESTRATÈGIQUES DE LES  
 COMARQUES GIRONINES**

**AREA RESIDENCIAL  
 ESTRATÈGICA MAS BOSSER  
 (OLOT)**

Títol del projecte  
**ORDENACIÓ DETALLADA**

Autor del projecte **EDUARD GASCON I CLIMENT  
 JORDI ROMA NAVARRO**

**TAC** taller d'arquitectura col·laboradors s.l.  
TURERS, 8-11 08008 BARCELONA - TEL. 932020200 FAX. 932020200

Títol del Plànol  
**PARCEL·LACIÓ I UNITATS  
 D'ORDENACIÓ**

Escala Núm. plànol  
**1:1000** **6.1**

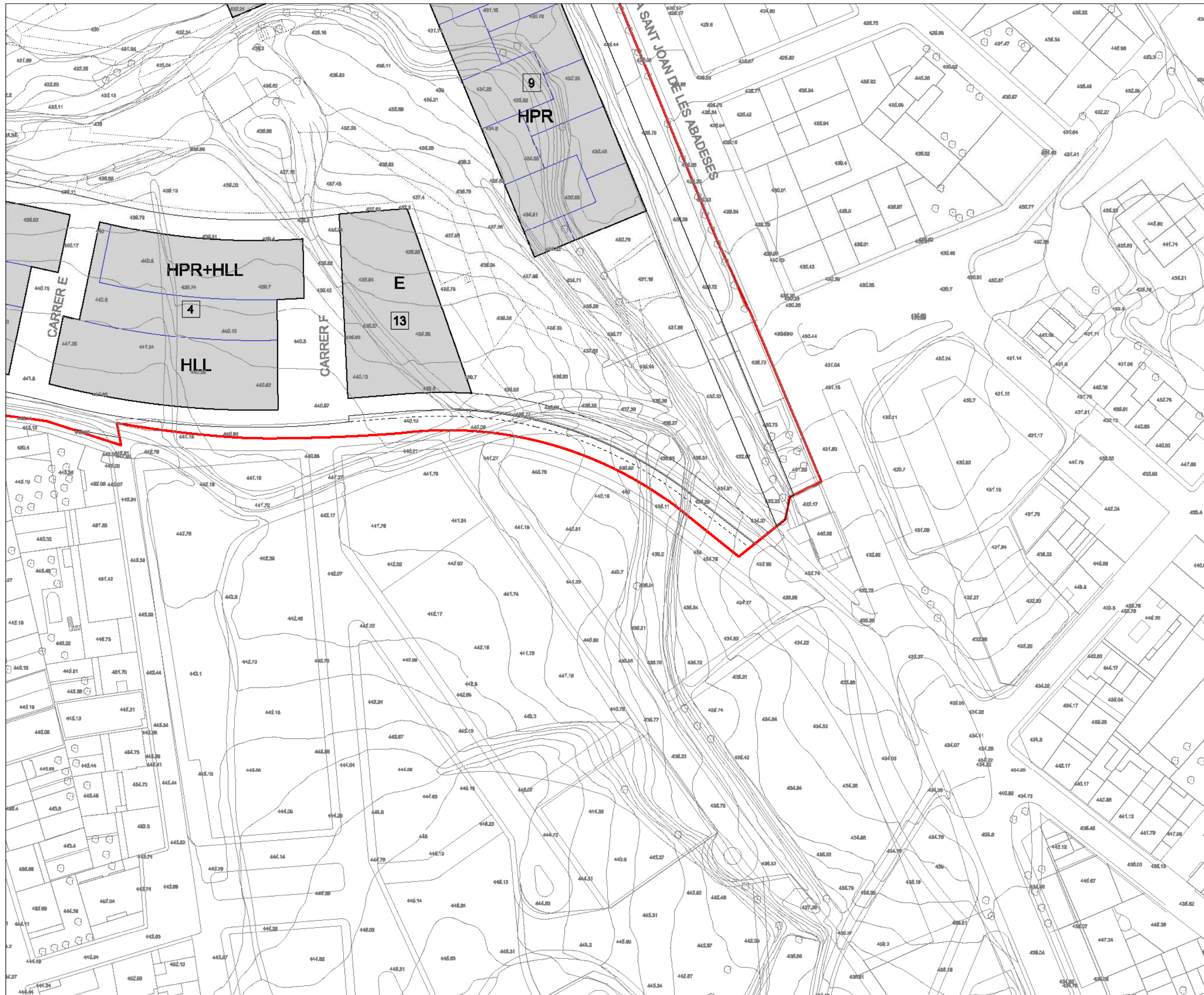
Data Full  
**FEBRER 2009** **3 de 4**

**Generalitat  
 de Catalunya**

**INCASOL**

Departament de Política Territorial  
 i Obres Públiques





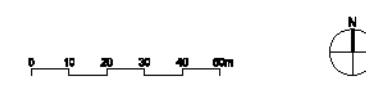
- Límit del sector
- Límit de parcel·la
- 03 Numeració de les parcel·les
- Unitats d'ordenació

**Generalitat de Catalunya**  
 Departament de Política Territorial  
 i Obres Públiques  
 Direcció General d'Urbanisme

Aprobat definitivament pel conseller de  
 Política Territorial i Obres Públiques  
 en data **13 MARÇ 2009**

La secretària de la Comissió  
 d'Urbanisme de Catalunya

**Dolors Vergés Fernández**



**PLA DIRECTOR URBANÍSTIC DE LES ÀREES  
 RESIDENCIALS ESTRATÈGIQUES DE LES  
 COMARQUES GIRONINES**

**AREA RESIDENCIAL  
 ESTRATÈGICA MAS BOSSER  
 (OLOT)**

Títol del projecte  
**ORDENACIÓ DETALLADA**

Autor del projecte  
**EDUARD GASCÓN I CLIMENT  
 JORDI ROMA I NAVARRO**

**TAC** taller d'arquitectura col·laboradors s.l.  
TURRÓ 8, 08111 GIRONA (BARCELONA) - TEL. 972.00.00.00 FAX. 972.00.00.00

Títol del Plànol  
**PARCEL·LACIÓ I UNITATS  
 D'ORDENACIÓ**

Escala Nòm. plànol  
**1:1000** **6.1**

Data Full  
**FEBRER 2009** **4 de 4**