

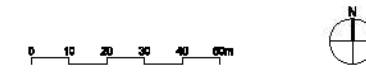


COORDENADES UTM		
Nº PUNT	X	Y
1.1	456.674.90	4.670.962.82
1.2	456.715.71	4.670.970.29
1.3	456.717.95	4.670.953.44
1.4	456.709.14	4.670.952.13
1.5	456.714.00	4.670.920.50
1.6	456.665.53	4.670.909.91
2.1	456.724.50	4.670.971.44
2.2	456.803.19	4.670.974.37
2.3	456.802.44	4.670.957.37
2.4	456.793.46	4.670.957.70
2.5	456.972.59	4.670.925.72
2.6	456.725.89	4.670.922.22
2.7	456.723.38	4.670.942.06
2.8	456.728.14	4.670.942.65
3.1	456.812.04	4.670.973.92
3.2	456.888.60	4.670.962.82
3.3	456.885.13	4.670.946.23
3.4	456.877.43	4.670.947.91
3.5	456.870.85	4.670.916.60
3.6	456.804.59	4.670.925.25
3.7	456.805.67	4.670.945.22
3.8	456.810.46	4.670.944.94
4.1	456.897.15	4.670.960.79
4.2	456.955.84	4.670.955.87
4.3	456.956.22	4.670.938.86
4.4	456.948.41	4.670.938.48
4.5	456.948.68	4.670.906.48
4.6	456.882.54	4.670.913.95
4.7	456.886.61	4.670.933.55
4.8	456.891.27	4.670.932.42
5.1	456.664.80	4.671.052.25
5.2	456.734.47	4.671.081.35
5.3	456.752.37	4.671.038.52
5.4	456.733.92	4.671.030.81
5.5	456.723.72	4.671.055.20
5.6	456.672.51	4.671.033.80
6.1	456.758.54	4.671.057.36
6.2	456.828.19	4.671.086.48
6.3	456.844.22	4.671.048.26
6.4	456.825.77	4.671.040.54
6.5	456.817.50	4.671.060.33
6.6	456.766.25	4.671.038.90
7.1	456.850.43	4.671.067.11
7.2	456.920.09	4.671.096.23
7.3	456.936.07	4.671.057.99
7.4	456.917.62	4.671.050.28
7.5	456.909.35	4.671.070.06
7.6	456.858.15	4.671.048.66
8.1	456.929.85	4.671.039.13
8.2	457.010.20	4.671.072.72
8.3	457.017.87	4.671.054.16
8.4	456.937.56	4.671.020.68
9.1	456.989.35	4.671.031.55
9.2	457.021.68	4.671.044.96
9.3	457.055.11	4.670.964.04
9.4	457.022.77	4.670.950.68
10.1	456.746.45	4.671.086.38
10.2	456.816.11	4.671.115.50
10.3	456.824.34	4.671.095.82
10.4	456.754.68	4.671.066.70
11.1	456.828.11	4.671.120.52
11.2	456.897.76	4.671.149.64
11.3	456.916.19	4.671.105.56
11.4	456.846.53	4.671.076.44
12.1	456.931.80	4.671.098.72
12.2	456.976.12	4.671.078.54
12.3	456.945.58	4.671.065.77
13.1	456.966.35	4.670.963.10
13.2	456.985.97	4.670.964.63
13.3	457.004.65	4.670.911.25
13.4	456.968.86	4.670.909.79

- Límit del sector
- Límit de parcel·la
- 03 Numeració de les parcel·les
- Unitats d'ordenació


Generalitat de Catalunya
 Departament de Política Territorial i Obres Públiques
 Direcció General d'Urbanisme
 Aprobat definitivament pel conseller de Política Territorial i Obres Públiques en data **13 MARÇ 2009**
 La secretària de la Comissió d'Urbanisme de Catalunya

Dolors Vergés Fernández



PLA DIRECTOR URBANÍSTIC DE LES ÀREES RESIDENCIALS ESTRATÈGIQUES DE LES COMARQUES GIRONINES

AREA RESIDENCIAL ESTRATÈGICA MAS BOSSER (OLOT)

Títol del projecte
ORDENACIÓ DETALLADA

Autor del projecte
 EDUARD GASCÓN I CLIMENT
 JORDI ROSA I NAVARRO

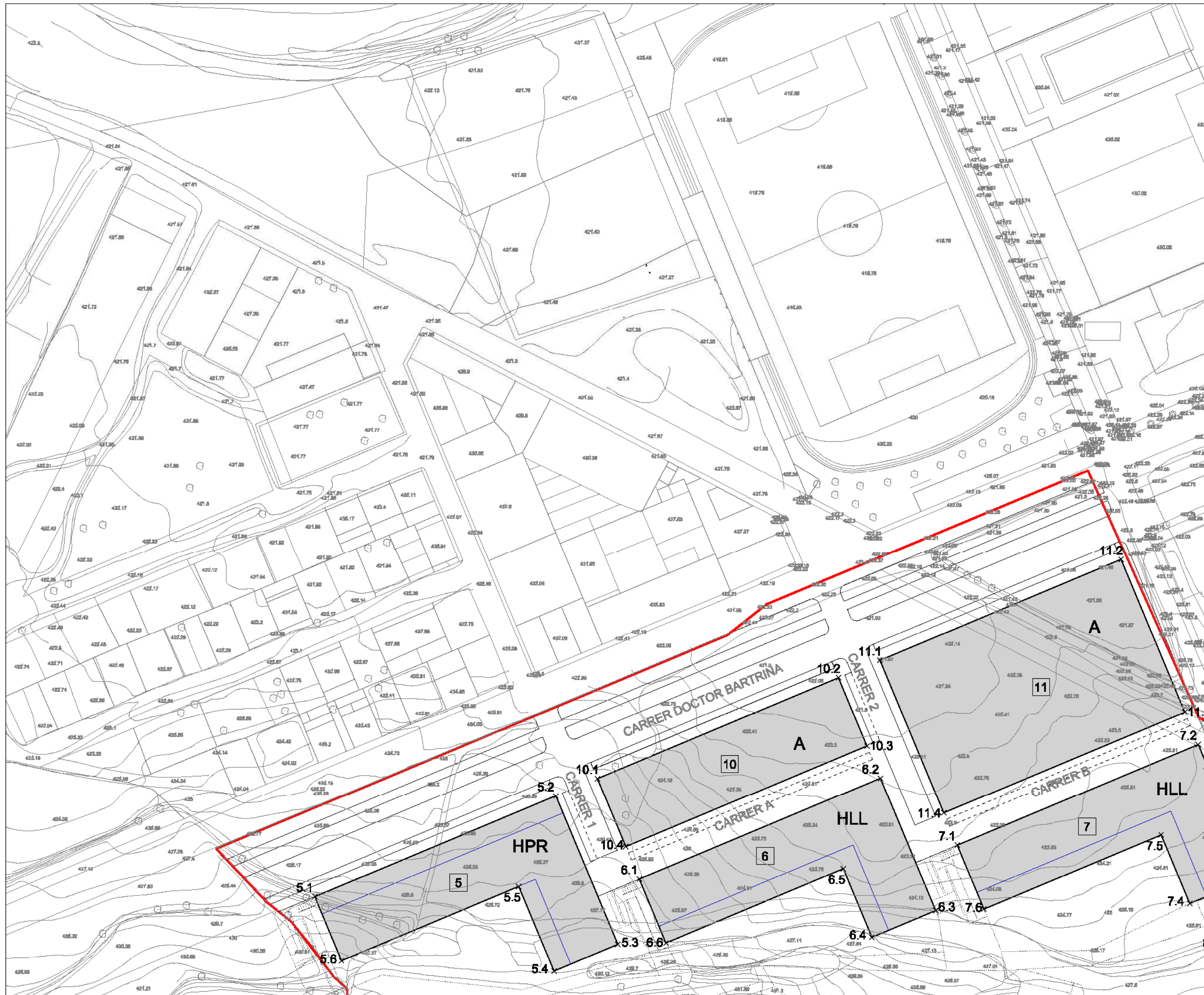
TAC taller d'arquitectura i col·laboradors s.l.
 TAC s.l., av. 11 d'octubre de 1964, 11. 08008 BARCELONA. TEL. 93 450 00 99. WWW.TACCATALUNYA.COM

Títol del Plànol
DEFINICIÓ GEOMÈTRICA

Escala Núm. plànol
1:1000 **6.5**
 Data Full
FEBRER 2009 **1 de 1**


Generalitat de Catalunya

INCASOL
 Servei d'arquitectura i urbanisme
 Urbanisme



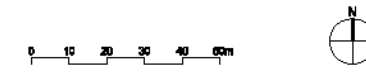
- Límit del sector
- Límit de parcel·l·es
- Numeració de les parcel·l·es
- Unitats d'ordenació

Generalitat de Catalunya
 Departament de Política Territorial
 i Obres Públiques
 Direcció General d'Urbanisme

Aprobat definitivament pel conseller de
 Política Territorial i Obres Públiques
 en data **13 MARÇ 2009**

La secretària de la Comissió
 d'Urbanisme de Catalunya

Dolores Vergés Fernández



**PLA DIRECTOR URBANÍSTIC DE LES ÀREES
 RESIDENCIALS ESTRATÈGIQUES DE LES
 COMARQUES GIRONINES**

**AREA RESIDENCIAL
 ESTRATÈGICA MAS BOSSER
 (OLOT)**

Títol del projecte
ORDENACIÓ DETALLADA

Autor del projecte
 EDUARD GASCÓN I CLIMENT
 JORDI ROMA I NAVARRO

TAC taller d'arquitectura col·laboradors s.l.
 TURIS 8, 08110 SAN VICENÇ DE MONTALIBAT, T. 93 82 00 00 FAX 93 82 00 00

Títol del Plànol
DEFINICIÓ GEOMÈTRICA

Escala	Núm. plànol
1:1000	6.5
Data	Fol·li
FEBRER 2009	1 de 4

Generalitat de Catalunya
INCASOL

Servei d'Assessorament i Planificació
 Urbanística

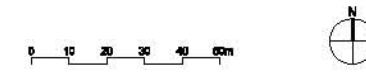


- Límit del sector
- Límit de parcel·la
- 03 Numeració de les parcel·les
- ▭ Unitats d'ordenació

Nº PUNT	COORDENADES UTM	
	X	Y
1.1	456.674,90	4.670.962,82
1.2	456.715,71	4.670.970,29
1.3	456.717,95	4.670.953,44
1.4	456.709,14	4.670.952,13
1.5	456.714,00	4.670.920,50
1.6	456.665,53	4.670.909,91
2.1	456.724,50	4.670.971,44
2.2	456.803,19	4.670.974,37
2.3	456.802,44	4.670.957,37
2.4	456.793,46	4.670.957,70
2.5	456.972,59	4.670.925,72
2.6	456.725,89	4.670.922,22
2.7	456.723,38	4.670.942,06
2.8	456.728,14	4.670.942,65
3.1	456.812,04	4.670.973,92
3.2	456.888,60	4.670.962,82
3.3	456.885,13	4.670.946,23
3.4	456.877,43	4.670.947,91
3.5	456.870,85	4.670.916,60
3.6	456.804,59	4.670.925,25
3.7	456.805,67	4.670.945,22
3.8	456.810,46	4.670.944,94
4.1	456.897,15	4.670.960,79
4.2	456.955,84	4.670.955,87
4.3	456.956,22	4.670.938,86
4.4	456.948,41	4.670.938,48
4.5	456.948,68	4.670.906,48
4.6	456.882,54	4.670.913,95
4.7	456.886,61	4.670.933,55
4.8	456.891,27	4.670.932,42
5.1	456.664,80	4.671.052,25
5.2	456.734,47	4.671.081,35
5.3	456.752,37	4.671.038,52
5.4	456.733,92	4.671.030,81
5.5	456.723,72	4.671.055,20
5.6	456.672,51	4.671.033,80
6.1	456.758,54	4.671.057,36
6.2	456.828,19	4.671.086,48
6.3	456.844,22	4.671.048,26
6.4	456.825,77	4.671.040,54
6.5	456.817,50	4.671.060,33
6.6	456.766,25	4.671.038,90
7.1	456.850,43	4.671.067,11
7.2	456.920,09	4.671.096,23
7.3	456.936,07	4.671.057,99
7.4	456.917,62	4.671.050,28
7.5	456.909,35	4.671.070,06
7.6	456.858,15	4.671.048,66
8.1	456.929,85	4.671.039,13

Generalitat de Catalunya
 Departament de Política Territorial
 i Obres Públiques
 Direcció General d'Urbanisme
 Aprobat definitivament pel conseller de
 Política Territorial i Obres Públiques
 en data **13 MARÇ 2009**
 La secretària de la Comissió
 d'Urbanisme de Catalunya

Dolors Vergés Fernández



**PLA DIRECTOR URBANÍSTIC DE LES ÀREES
 RESIDENCIALS ESTRATÈGIQUES DE LES
 COMARQUES GIRONINES**
**AREA RESIDENCIAL
 ESTRATÈGICA MAS BOSSER
 (OLOT)**

Títol del projecte
ORDENACIÓ DETALLADA

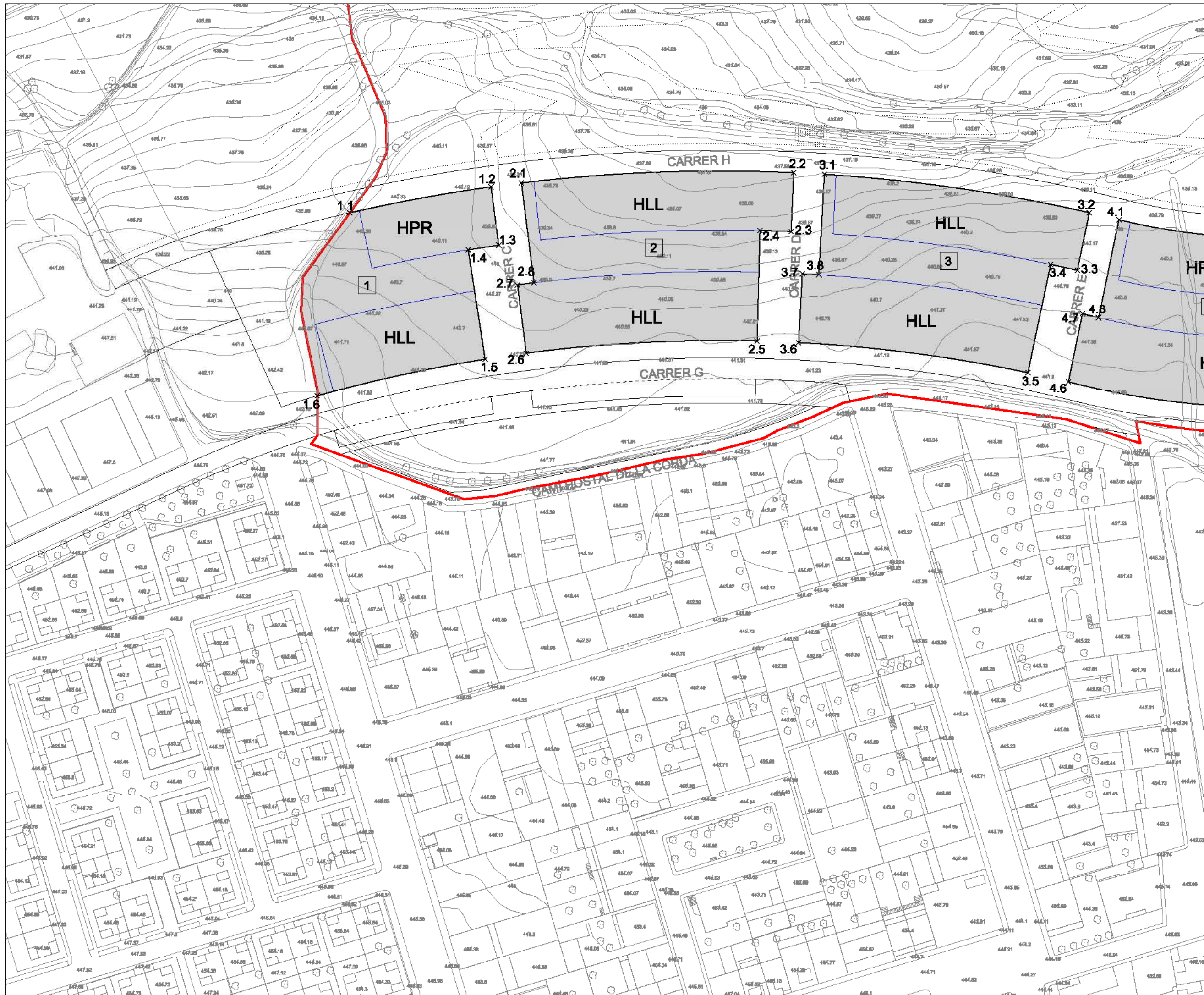
Autor del projecte **EDUARD GASCÓN I CLIMENT
 JORDI ROMA I NAVARRO**

TAC taller d'arquitectura i col·laboradors s.l.
 TURIS 2, 81-11050 BANYERES DEL DOLGUE, TEL. 972.00.00.00 FAX. 972.00.00.00

Títol del Plànol
DEFINICIÓ GEOMÈTRICA

Escala **1:1000** Núm. plànol **6.5**
 Data **FEBRER 2009** Full **2 de 4**

Generalitat de Catalunya
 INCASOL
 Servei de Planificació i Ordenació
 Urbanística



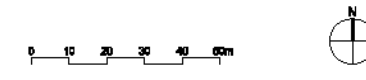
- Límit del sector
- Límit de parcel·les
- Numeració de les parcel·les
- Unitats d'ordenació


Generalitat de Catalunya
 Departament de Política Territorial
 i Obres Públiques
 Direcció General d'Urbanisme

Aprobat definitivament pel conseller de
 Política Territorial i Obres Públiques
 en data **13 MARÇ 2009**

La secretària de la Comissió
 d'Urbanisme de Catalunya


Dolors Vergés Fernández



**PLA DIRECTOR URBANÍSTIC DE LES ÀREES
 RESIDENCIALS ESTRATÈGIQUES DE LES
 COMARQUES GIRONINES**

**AREA RESIDENCIAL
 ESTRATÈGICA MAS BOSSER
 (OLOT)**

Títol del projecte
ORDENACIÓ DETALLADA

Autor del projecte
**EDUARD GASCÓN I CLIMENT
 JORDI ROMA NAVARRO**

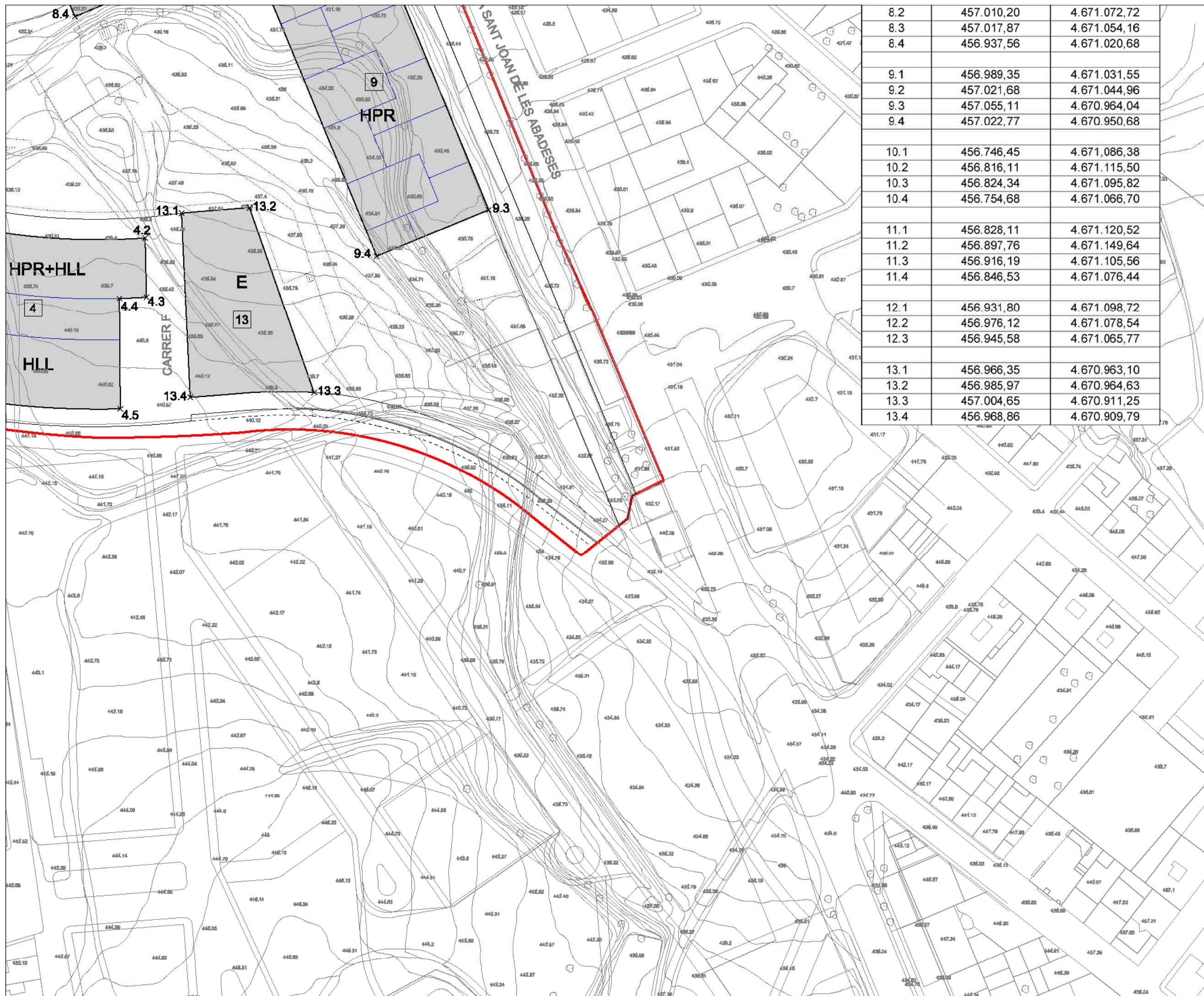

TAC taller d'arquitectura col·laboradors s.l.
TURRÓ 8, 08110 SAN VICENÇA DELS HEREDERS - TEL. 938333333 FAX. 938333333

Títol del Plànol
DEFINICIÓ GEOMÈTRICA

Escala **1:1000** Nòm. plànol **6.5**
 Data **FEBRER 2009** Full **3 de 4**



Servei de Planejament i Urbanisme



8.2	457.010,20	4.671.072,72
8.3	457.017,87	4.671.054,16
8.4	456.937,56	4.671.020,68
9.1	456.989,35	4.671.031,55
9.2	457.021,68	4.671.044,96
9.3	457.055,11	4.670.964,04
9.4	457.022,77	4.670.950,68
10.1	456.746,45	4.671.086,38
10.2	456.816,11	4.671.115,50
10.3	456.824,34	4.671.095,82
10.4	456.754,68	4.671.066,70
11.1	456.828,11	4.671.120,52
11.2	456.897,76	4.671.149,64
11.3	456.916,19	4.671.105,56
11.4	456.846,53	4.671.076,44
12.1	456.931,80	4.671.098,72
12.2	456.976,12	4.671.078,54
12.3	456.945,58	4.671.065,77
13.1	456.966,35	4.670.963,10
13.2	456.985,97	4.670.964,63
13.3	457.004,65	4.670.911,25
13.4	456.968,86	4.670.909,79

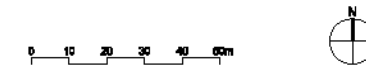
- Límit del sector
- Límit de parcel·la
- 9 Numeració de les parcel·les
- Unitats d'ordenació

Generalitat de Catalunya
 Departament de Política Territorial
 i Obres Públiques
 Direcció General d'Urbanisme

Aprobat definitivament pel conseller de
 Política Territorial i Obres Públiques
 en data **13 MARÇ 2009**

La secretària de la Comissió
 d'Urbanisme de Catalunya

Dolors Vergés Fernández



PLA DIRECTOR URBANÍSTIC DE LES ÀREES RESIDENCIALS ESTRATÈGIQUES DE LES COMARQUES GIRONINES

AREA RESIDENCIAL ESTRATÈGICA MAS BOSSER (OLOT)

Títol del projecte
ORDENACIÓ DETALLADA

Autor del projecte
**EDUARD GASCÓN I CLIMENT
JORDI ROMA I NAVARRO**

TAC taller d'arquitectura col·laboradors s.l.
TURRÓ 8, 08110 SAN CECILIÀ DE TERRES DE LLEIDA, 08110 SAN CECILIÀ DE TERRES DE LLEIDA

Títol del Plànol
DEFINICIÓ GEOMÈTRICA

Escala **1:1000** Nòm. plànol **6.5**

Data **FEBRER 2009** Full **4 de 4**

Generalitat de Catalunya
INCASOL

Departament de Política Territorial i Obres Públiques
Unitat de Gestió d'Urbanisme