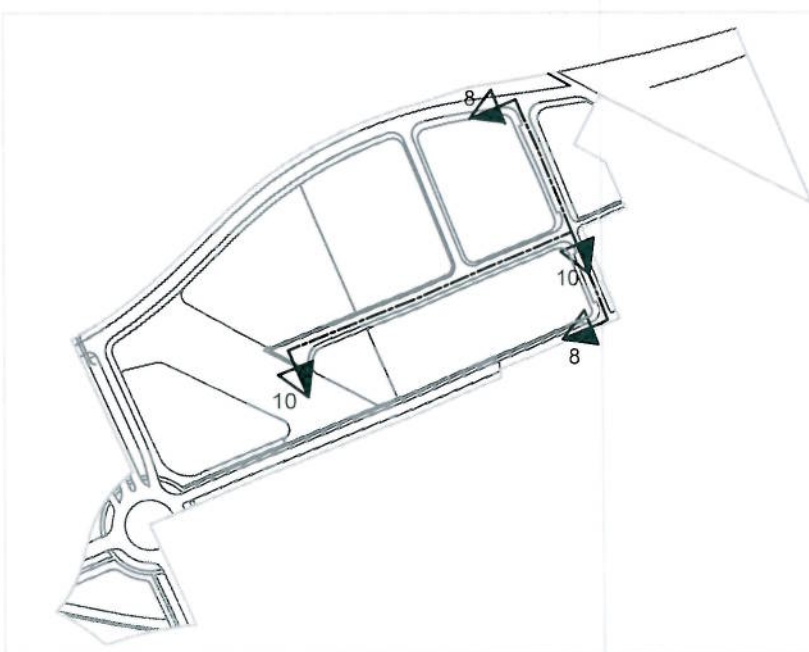

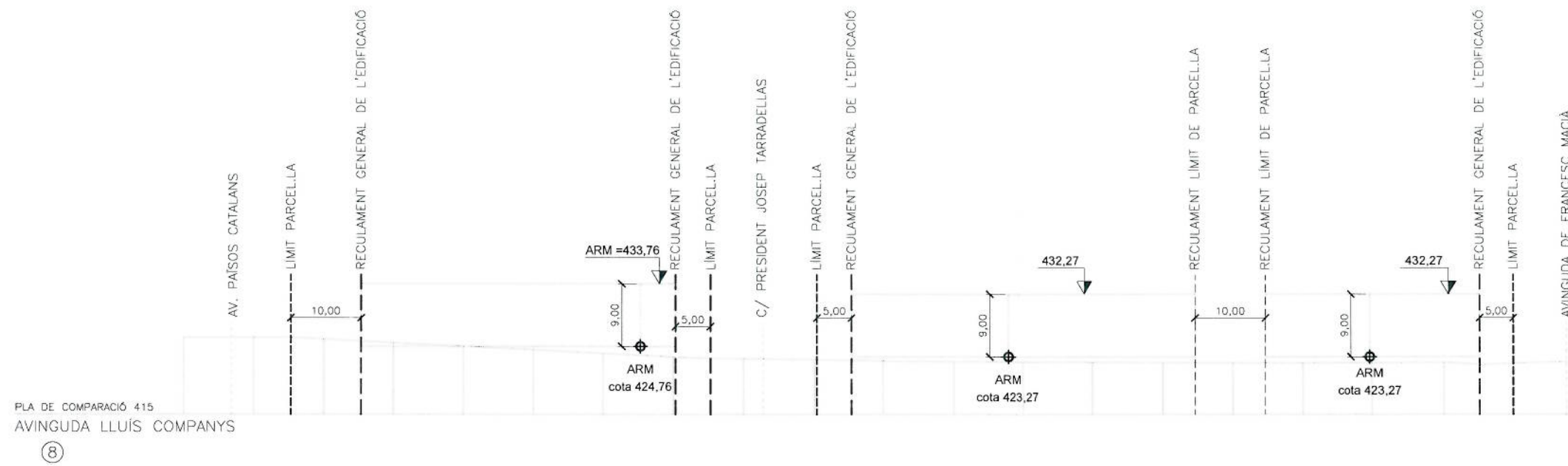


- Legenda**
- Limit zona
  - - - Reculament general de l'edificació (caràcter normatiu)
  - - - Reculament limit de parcel·la (caràcter orientatiu)
  - ⊕ Punt d'aplicació d'alçada reguladora màxima



Aprovació inicial .....

Reclamacions .....

Aprovació provisional **30 OCT. 2014**

Aprovació definitiva .....

B. O. P. ....

SECCIÓ A-A

Generalitat de Catalunya  
Departament de Territori i Sostenibilitat  
**Direcció General d'Ordenació del Territori i Urbanisme**

Aprovat definitivament pel conseller de Territori i Sostenibilitat en data **8 GEN. 2015**

El secretari de la Comissió de Política Territorial i d'Urbanisme de Catalunya

Jordi Foz i D... **1306U**  
Octubre 2014

Projecte

MPP-14. MODIFICACIÓ DEL PLA PARCIAL DEL SECTOR 12, "LA GUARDIOLA" DEL MUNICIPI D'OLOT (GIRONA)

Títol del plànol

ORDENACIÓ DE L'EDIFICACIÓ I DELS ESPAIS LLIURES DE PARCEL·LA. ALÇATS 8 I 10

Escala

DIN A1	1 / 400	Núm. plànol
DIN A3	1 / 800	

**P04**

Promotor

AJUNTAMENT D'OLOT

Consultors

GUILLERMO MUÑOZ BARDUZAL  
Arquitecte col·legiat N° 37.265/5  
signatura



Carrer de l'Arquebispe, 11. 08950 L'Espina de l'Obispo  
Tel: 97 475 08 50 gram@gramarquitectura.com

El present document és copia del seu original, del qual és titular GRAM ARQUITECTURA URBANISME, S.L.P. La seva utilització total o parcial, sense autorització, està prohibida. Es reserva la present autorització expressa del titular, limitant en tot cas, qualsevol dret de modificació o adaptació del mateix.

PROJECTE PER: [unreadable]  
 DATA: [unreadable]  
 ESCALA: [unreadable]  
 TITOL: [unreadable]