



LOCALITZACIÓ Batet de la Serra

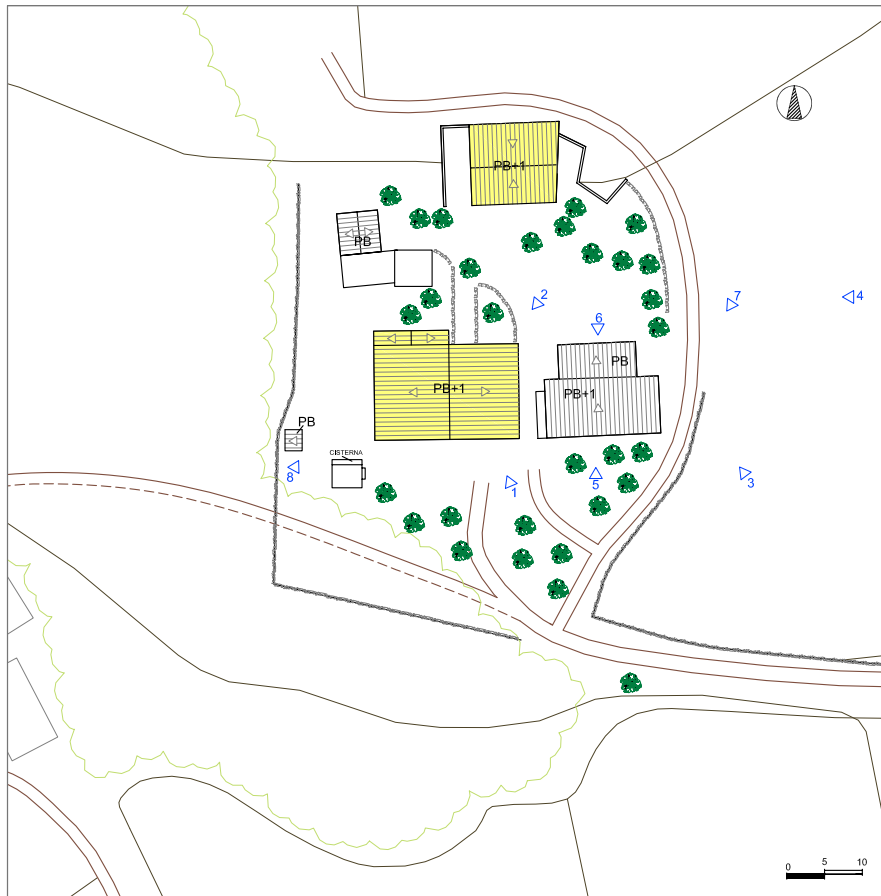
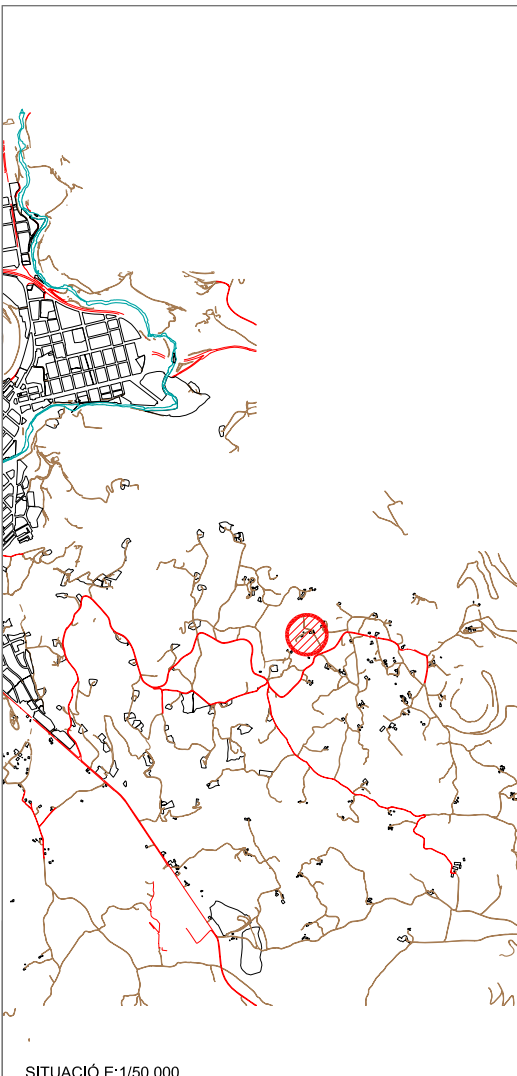
ÈPOCA Segle XX

REF. CADASTRAL 000100600DG66G




QUALIFICACIÓ DEL SÒL NO URBANITZABLE POUM 2003 Espai altiplà basàltic de Batet



ESTIL Arquitectura rural popular

COORDENADES UTM 460763 4669624



LLEGGENDA

-  VOLUM PRINCIPAL
-  VOLUM SECUNDARI
-  VOLUM NO CATALOGAT

-  RESTES ANTIGA CONSTRUCCIÓ
-  FOTOS

VOLUM PRINCIPAL

DESCRIPCIÓ GENERAL	TIPOLOGIA	PB+1PP
	ÚS ACTUAL	Residencial agrícola Habitat, primera residència
	ESTRUCTURA	Parets de càrrega ceràmiques
	FAÇANES	Esquerdejades de formigó
	COBERTA	Teula àrab amb dues vessants
	ESTAT DE CONSERVACIÓ	B0
	ACCESOS	Camí privat de terra, bon estat

SERVEIS	<input checked="" type="checkbox"/> ELECTRICITAT	<input checked="" type="checkbox"/> AIGUA
	<input checked="" type="checkbox"/> TELÈFON	<input checked="" type="checkbox"/> SANEJAMENT FOSSA

