



LOCALITZACIÓ Batet de la Serra

ÈPOCA

Segles XVII-XVIII-XX

REF. CADASTRAL

001200600DG66H

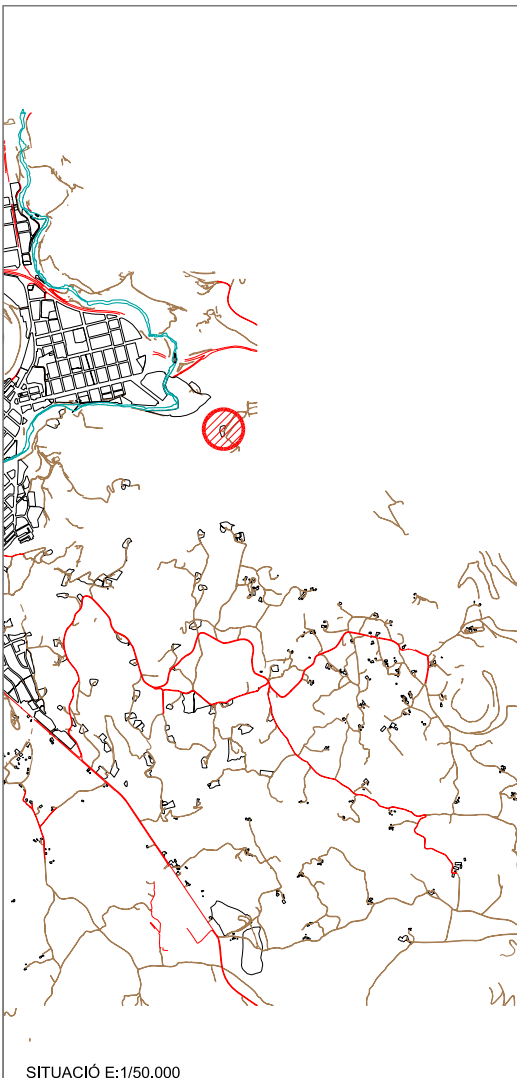
QUALIFICACIÓ DEL SÒL NO URBANITZABLE POUM 2003 Espai de muntanya i bosc (Fitxa 64 catàleg POUM)

ESTIL

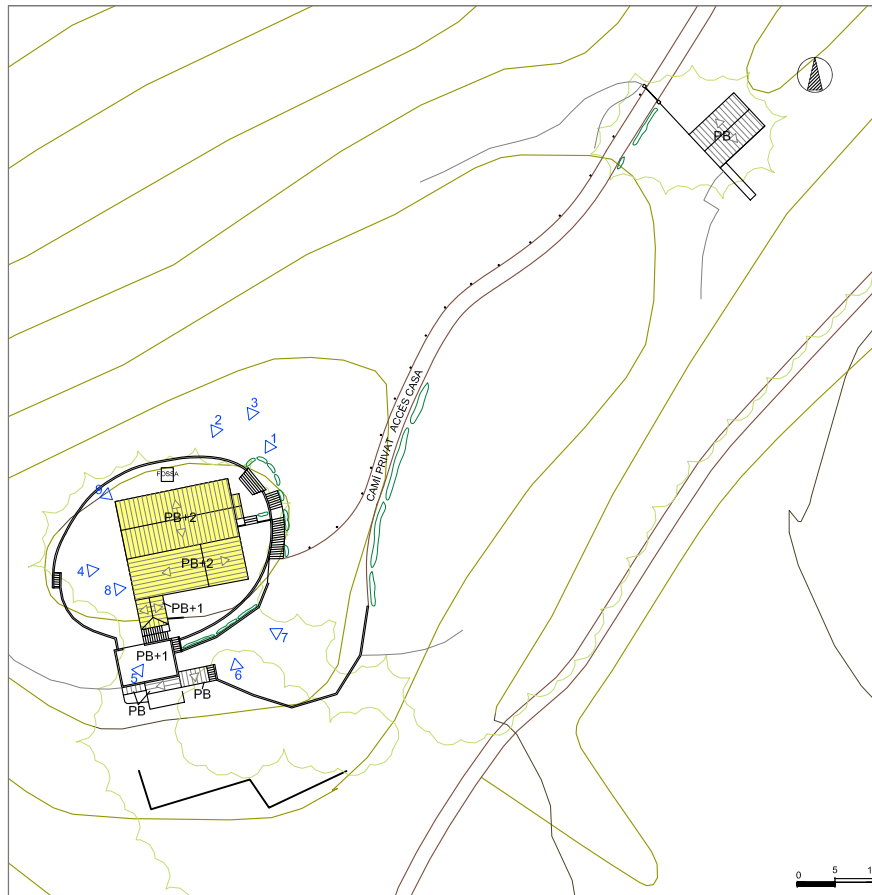
Arquitectura noucentista rural

COORDENADES UTM




460083 4670910



SITUACIÓ E:1/50.000



LLEGGENDA

-  VOLUM PRINCIPAL
-  VOLUM SECUNDARI
-  VOLUM NO CATALOGAT

 RESTES ANTIGA CONSTRUCCIÓ





 FOTOS

VOLUM PRINCIPAL

DESCRIPCIÓ GENERAL

TIPOLOGIA	PB+2PP, " Xalet "
ÚS ACTUAL	Residencial Habitat, primera residència
ESTRUCTURA	Murs de càrrega
FAÇANES	Remolinades amb acabat pintat
COBERTA	Teules vidriades amb dues vessants
ESTAT DE CONSERVACIÓ	Bo
ACCESOS	Camí privat asfaltat , bon estat

SERVEIS

-  ELECTRICITAT
-  AIGUA
-  TELÈFON
-  SANEJAMENT
- FOSSA

