



LOCALITZACIÓ Batet de la Serra

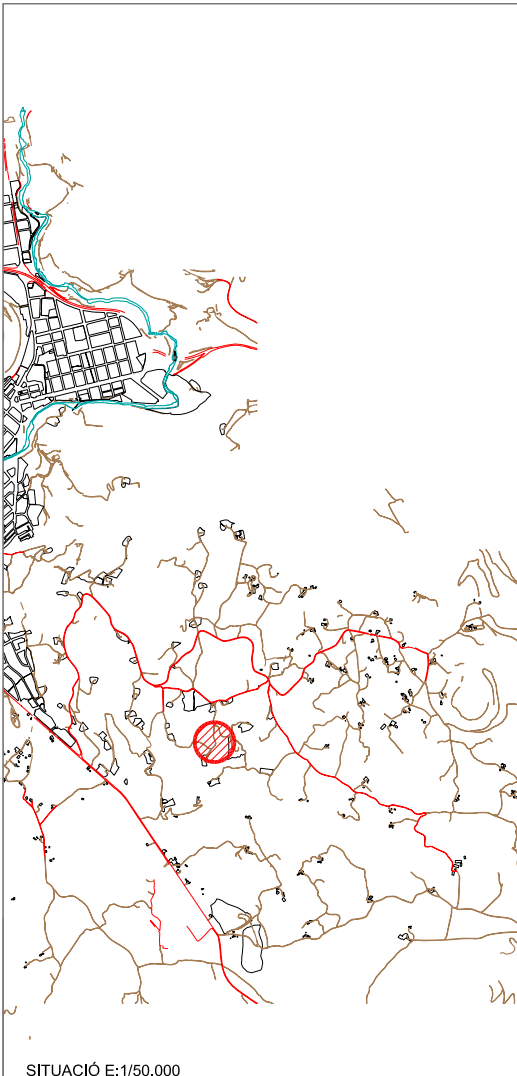
ÈPOCA Segles XXI

REF. CADASTRAL 17121A010000220000ML

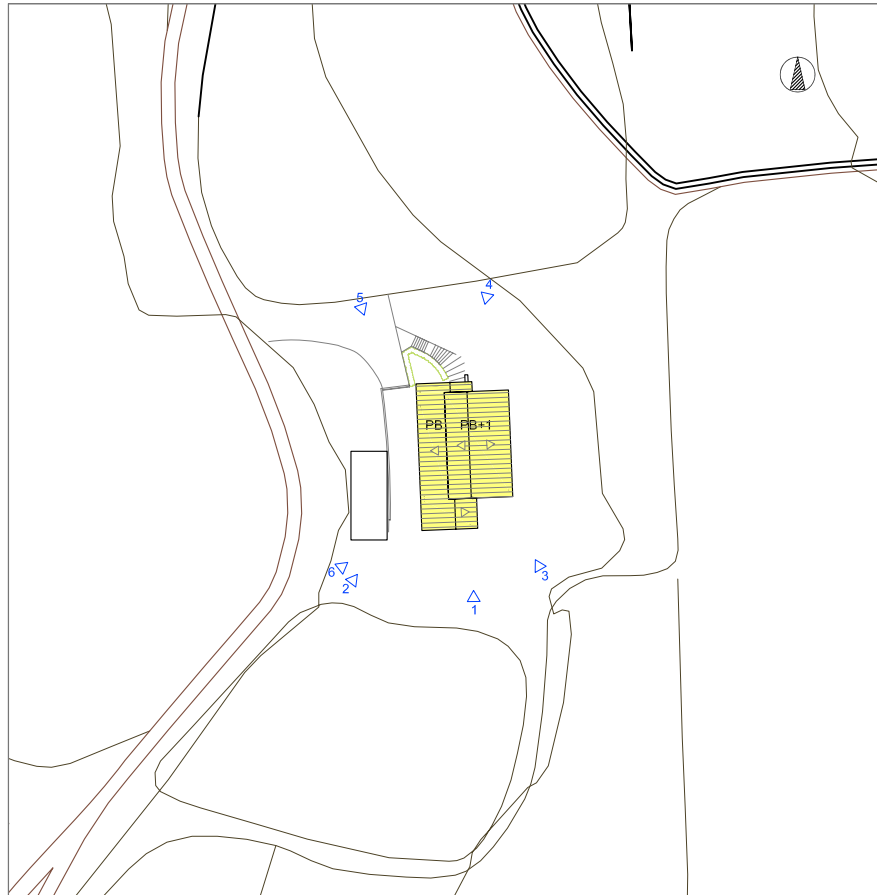
QUALIFICACIÓ DEL SÒL NO URBANITZABLE POUM 2003 Espai altiplà basàltic de Batet

ESTIL Arquitectura urbana




COORDENADES UTM 460063 4668808





SITUACIÓ E:1/50.000



LLEGENDA

-  VOLUM PRINCIPAL
-  VOLUM SECUNDARI
-  VOLUM NO CATALOGAT

-  RESTES ANTIGA CONSTRUCCIÓ
-  FOTOS

VOLUM PRINCIPAL

DESCRIPCIÓ GENERAL

TIPOLOGIA	PB+soterrani
ÚS ACTUAL	Residencial en construcció
ESTRUCTURA	Murs de ceràmica
FAÇANES	Revestides de pedra volcànica
COBERTA	Teula àrab amb dues vessants
ESTAT DE CONSERVACIÓ	Bo
ACCESOS	Camí privat de terra, bon estat

SERVEIS

-  ELECTRICITAT
-  AIGUA
-  TELÈFON
-  SANEJAMENT FOSSA

