



LOCALITZACIÓ La Moixina-Pujou

ÈPOCA

Segles XVII-XVIII

REF. CADASTRAL

0014011000DG56H

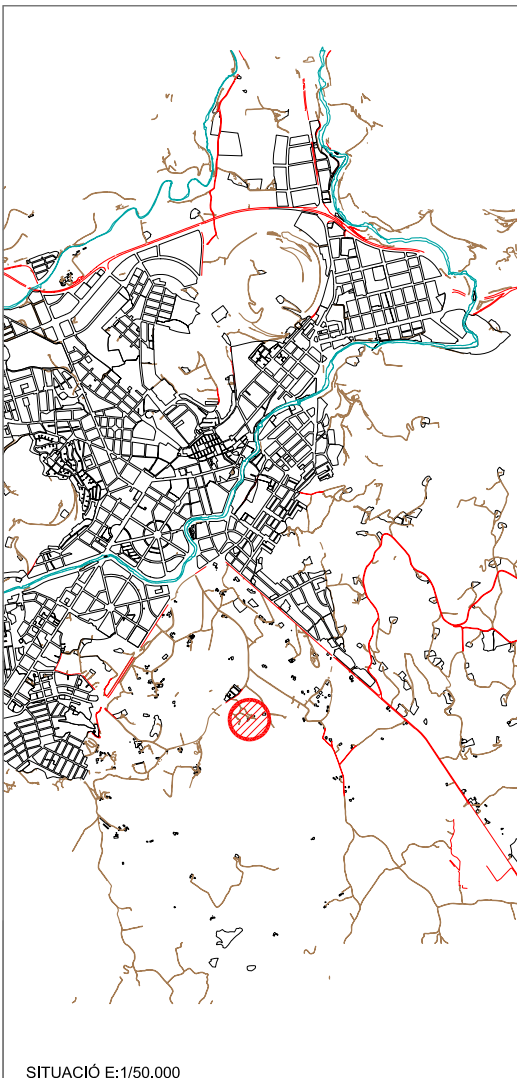
QUALIFICACIÓ DEL SÒL NO URBANITZABLE POUIM 2003 Espai Altiplà Basàltic de Batet

ESTIL

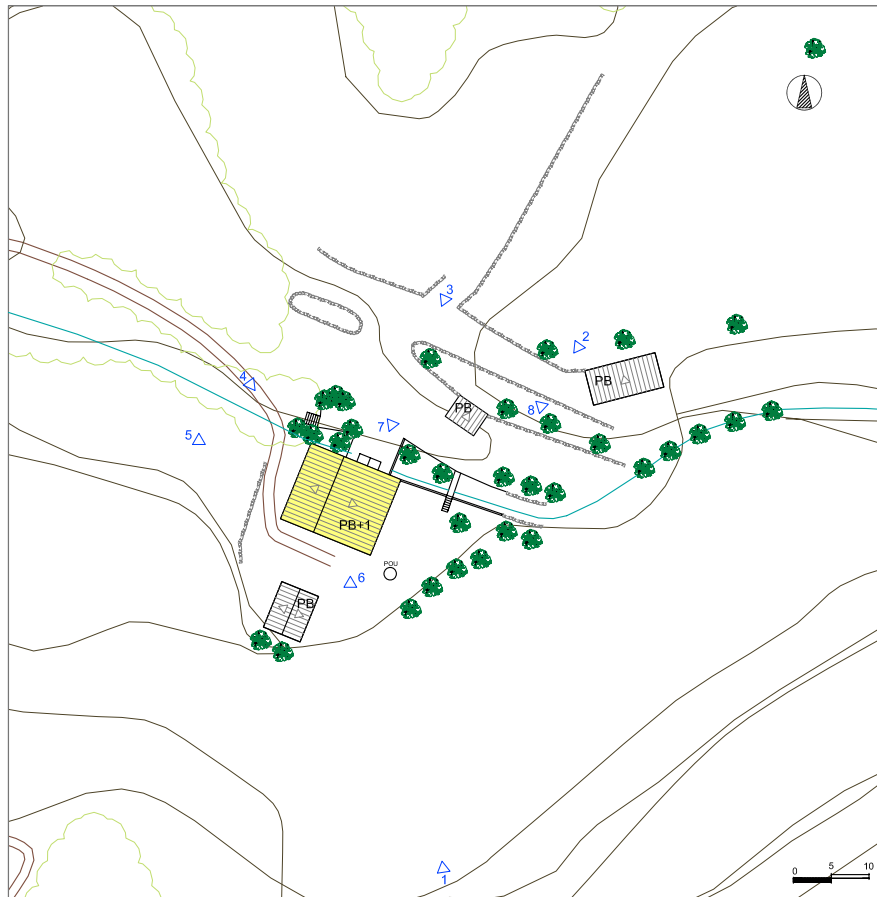
Arquitectura rural popular

COORDENADES UTM




458259 4668596





SITUACIÓ E:1/50.000



LLEGENDA


-  VOLUM PRINCIPAL
-  VOLUM SECUNDARI
-  VOLUM NO CATALOGAT

-  RESTES ANTIGA CONSTRUCCIÓ
-  FOTOS

VOLUM PRINCIPAL

DESCRIPCIÓ GENERAL	TIPOLOGIA	PB+1PP
	ÚS ACTUAL	Residencial Habitat, primera residència
	ESTRUCTURA	Murs de pedra volcànica
	FAÇANES	Esquerdejat de formigó
	COBERTA	Amb diverses vessants
	ESTAT DE CONSERVACIÓ	Bo
	ACCESOS	Camí particular de terra des del camí del Triai, Bon estat

SERVEIS

-  ELECTRICITAT
-  TELÈFON
-  AIGUA
-  SANEJAMENT
- POU SEC

