



LOCALITZACIÓ La Moixina-Pujou

ÈPOCA

Segles XVIII-XIX

REF. CADASTRAL

001300200DG56H

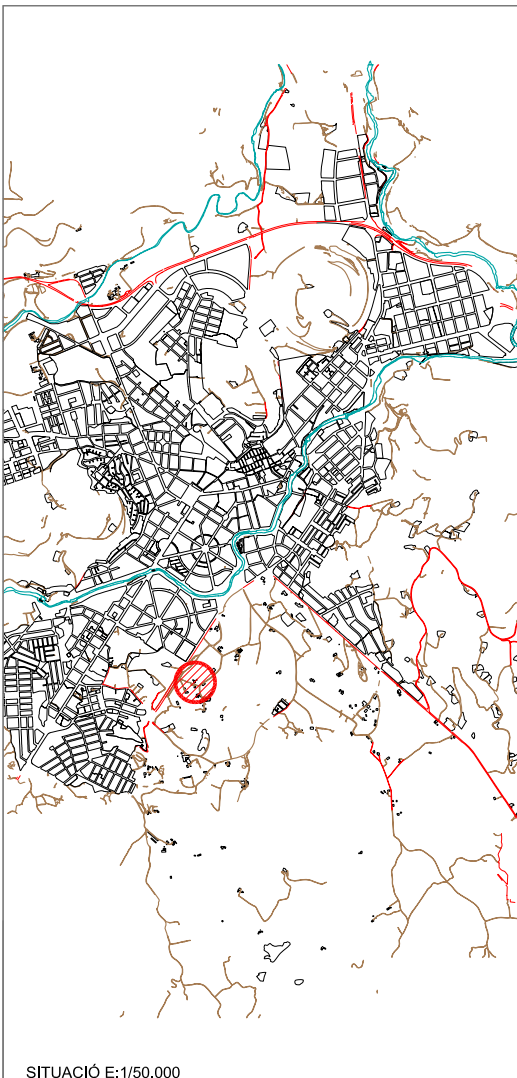
QUALIFICACIÓ DEL SÒL NO URBANITZABLE POUM 2003 Espai agrícola (Fitxa 110 catàleg POUM)

ESTIL

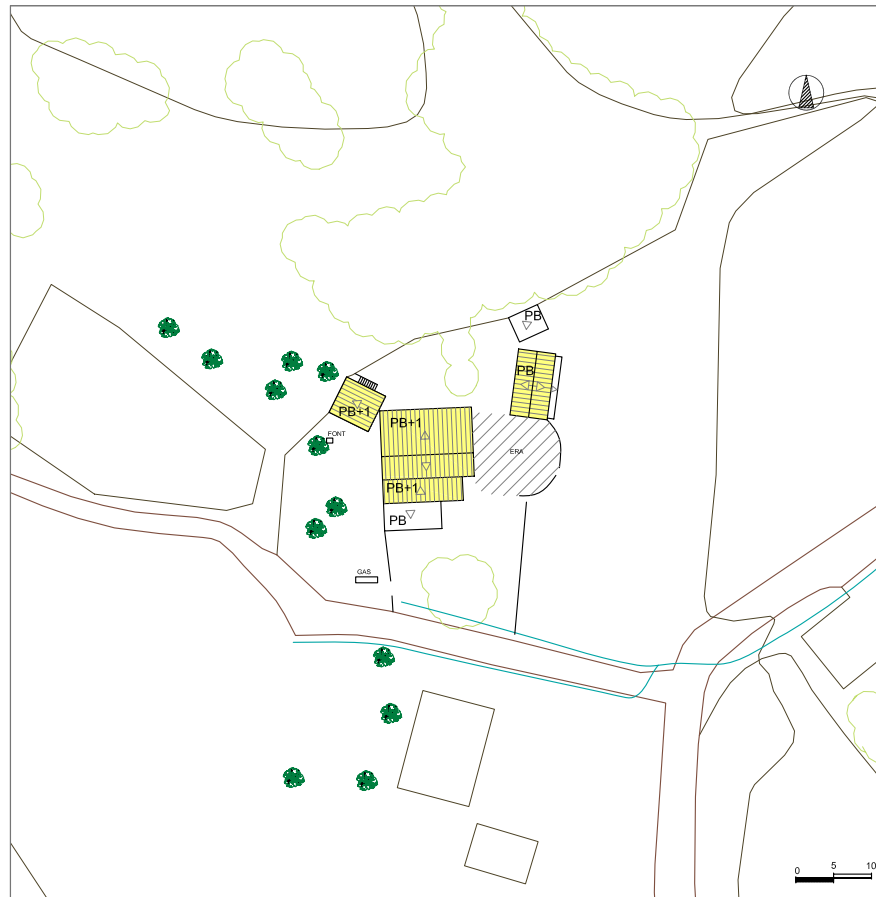
Arquitectura tradicional

COORDENADES UTM




457590 4668935



SITUACIÓ E:1/50.000



LLEGGENDA

-  VOLUM PRINCIPAL
-  VOLUM SECUNDARI
-  VOLUM NO CATALOGAT

 RESTES ANTIGA CONSTRUCCIÓ


 FOTOS

VOLUM PRINCIPAL

DESCRIPCIÓ GENERAL

TIPOLOGIA	PB+1PP
ÚS ACTUAL	Residencial agrícola Deshabitat
ESTRUCTURA	Murs de pedra volcànica
FAÇANES	Pedra rejuntada, remolinat i pintat
COBERTA	Teula àrab amb diverses vessants
ESTAT DE CONSERVACIÓ	Regular
ACCESOS	Carretera de la Moixina

SERVEIS

 ELECTRICITAT	 AIGUA
 TELÈFON	 SANEJAMENT ?

