



LOCALITZACIÓ La Moixina-Pujou

ÈPOCA

Segle XIX

REF. CADASTRAL

001302600DG56H

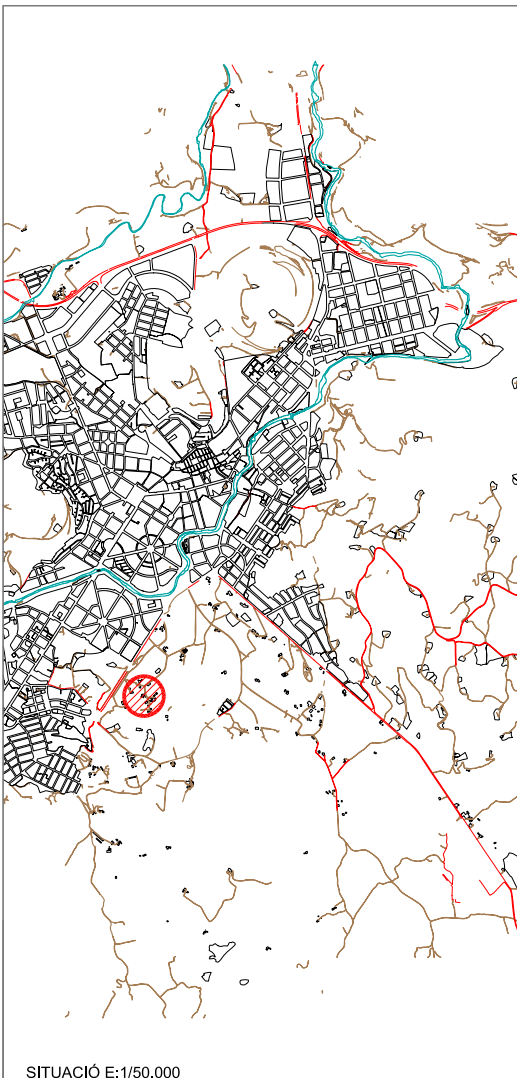
QUALIFICACIÓ DEL SÒL NO URBANITZABLE POUM 2003 Espai agrícola

ESTIL

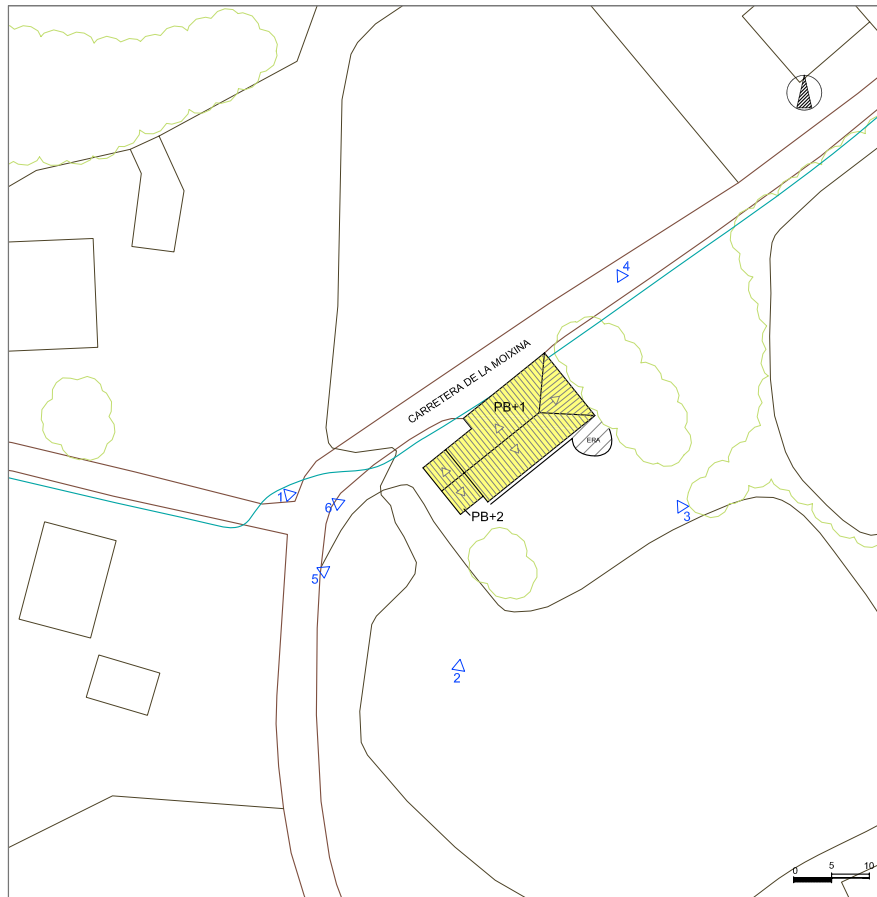
Arquitectura rural popular

COORDENADES UTM




457664 4668914



SITUACIÓ E:1/50.000



LLEGGENDA

-  VOLUM PRINCIPAL
-  VOLUM SECUNDARI
-  VOLUM NO CATALOGAT

 RESTES ANTIGA CONSTRUCCIÓ

 FOTOS

VOLUM PRINCIPAL

DESCRIPCIÓ GENERAL

TIPOLOGIA	PB+1PP
ÚS ACTUAL	Residencial agrícola habitat, segona residència
ESTRUCTURA	Murs de pedra volcànica
FAÇANES	Pedra rejuntada i remolinat de morter de calç. Obra ceràmica
COBERTA	Teula àrab amb tres vessants
ESTAT DE CONSERVACIÓ	Bo
ACCESOS	Carretera de la Moixina

SERVEIS

 ELECTRICITAT	-	 AIGUA	-
 TELÈFON	-	 SANEJAMENT	-

