



LOCALITZACIÓ La Moixina-Pujou

ÈPOCA

Segles XVII-XVIII

REF. CADASTRAL

000905100DG56F

QUALIFICACIÓ DEL SÒL NO URBANITZABLE POUM 2003 Espai volcànic representatiu

ESTIL

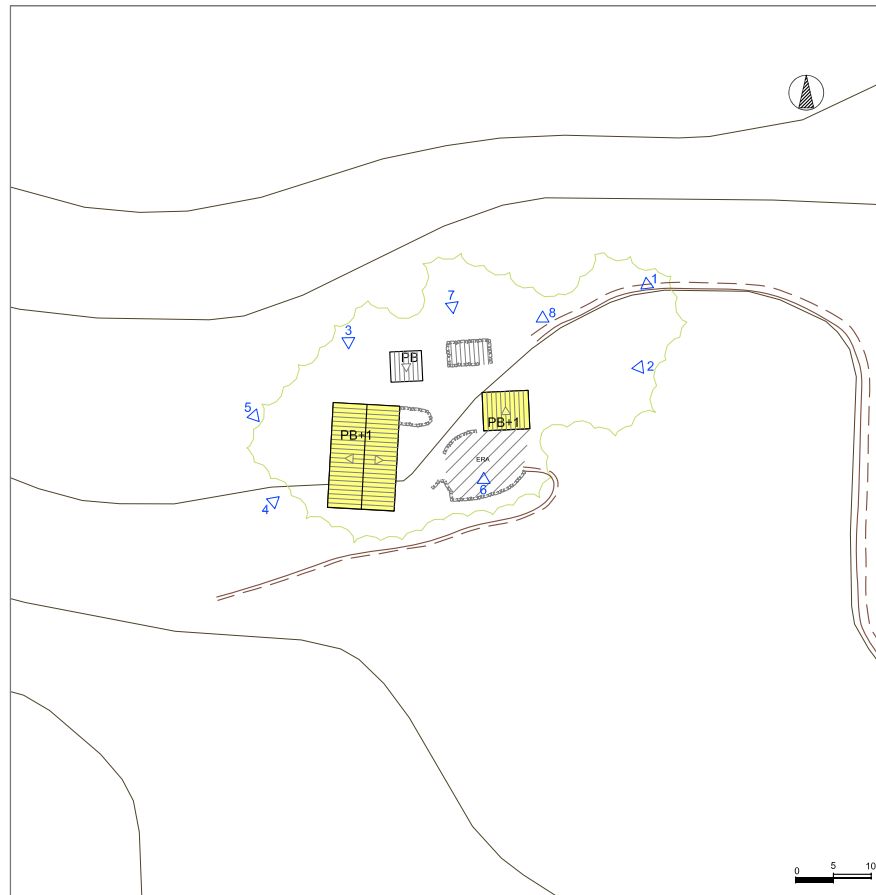
Arquitectura rural popular

COORDENADES UTM

458281 4666934






SITUACIÓ E:1/50.000



0 5 10

LLEENDA

-  VOLUM PRINCIPAL
-  VOLUM SECUNDARI
-  VOLUM NO CATALOGAT

 RESTES ANTIGA CONSTRUCCIÓ

 FOTOS

VOLUM PRINCIPAL

DESCRIPCIÓ GENERAL

|                      |                              |
|----------------------|------------------------------|
| TIPOLOGIA            | PB+1PP                       |
| ÚS ACTUAL            | Residencial agrícola         |
| ESTRUCTURA           | Murs de pedra                |
| FAÇANES              | Pedra rejuntada              |
| COBERTA              | Teula àrab amb dues vessants |
| ESTAT DE CONSERVACIÓ | Bo                           |
| ACCESOS              | Camí de terra, Bon estat     |

SERVEIS

|  |   |
|--|---|
| <input checked="" type="checkbox"/> ELECTRICITAT | <input checked="" type="checkbox"/> AIGUA |
| <input checked="" type="checkbox"/> TELÈFON      | <input type="checkbox"/> SANEJAMENT ?     |

