



LOCALITZACIÓ Tussols

ÈPOCA

Segle ?

REF. CADASTRAL

000700300DG56H

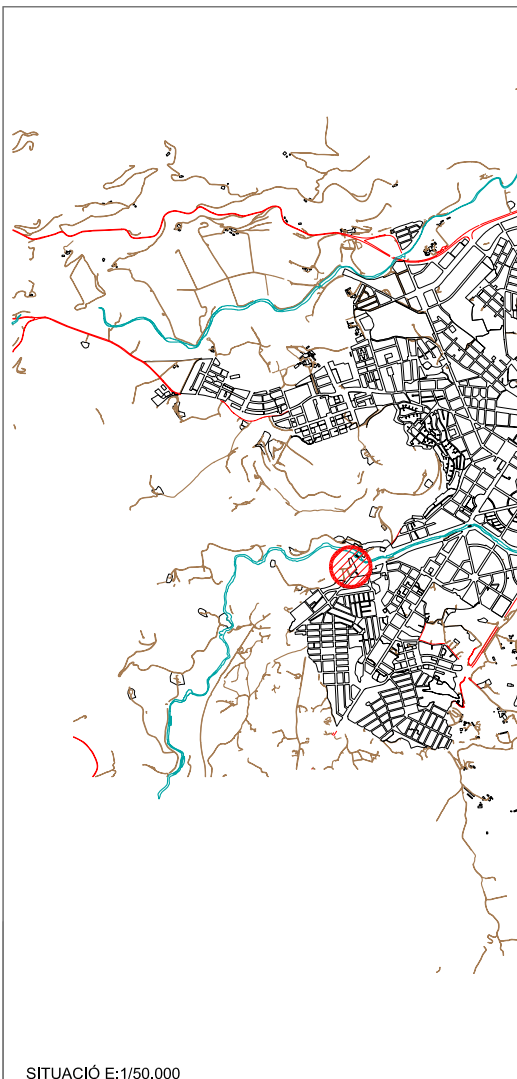
QUALIFICACIÓ DEL SÒL NO URBANITZABLE POUM 2003 Espai agrícola (Fitxa 120 catàleg POUM)

ESTIL

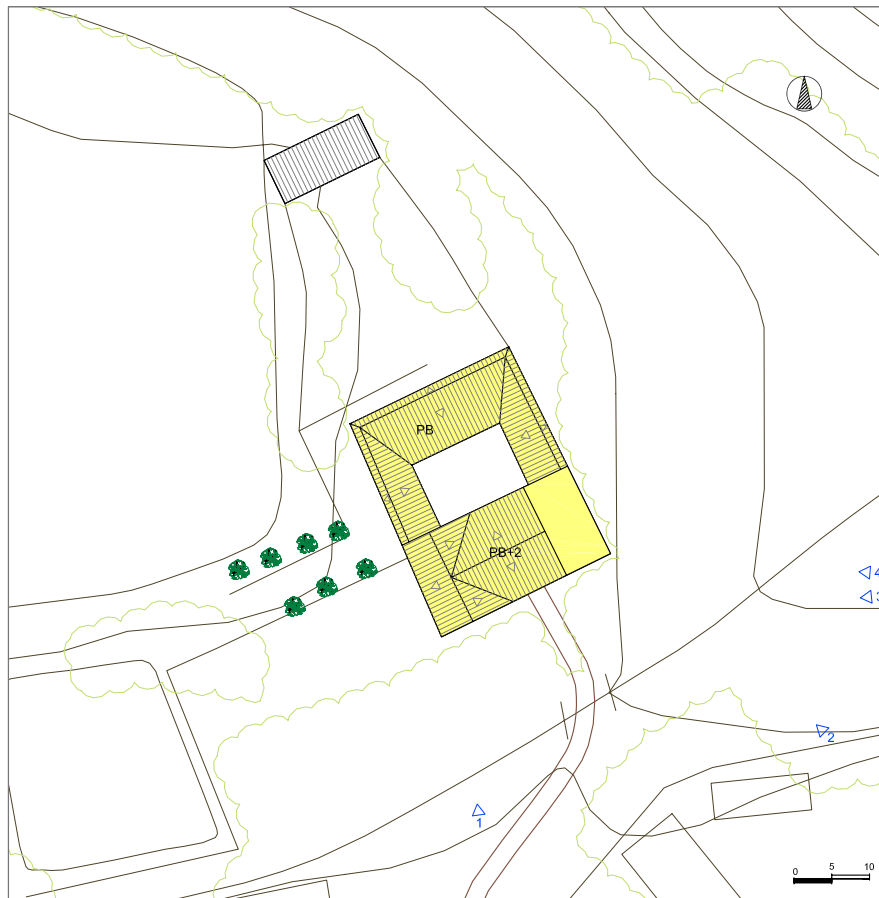
Arquitectura tradicional

COORDENADES UTM




456553 4669404





SITUACIÓ E:1/50.000



LLEGENDA

-  VOLUM PRINCIPAL
-  VOLUM SECUNDARI
-  VOLUM NO CATALOGAT

-  RESTES ANTIGA CONSTRUCCIÓ
-  FOTOS

VOLUM PRINCIPAL

DESCRIPCIÓ GENERAL

TIPOLOGIA	PB+2PP, casa pairal
ÚS ACTUAL	Residencial agrícola Habitat, segona residència
ESTRUCTURA	Murs de pedra
FAÇANES	Remolinades i pintades
COBERTA	Teula àrab amb dues vessants
ESTAT DE CONSERVACIÓ	Bo
ACCESOS	Carrer de St. Narcís

SERVEIS

<input checked="" type="checkbox"/> ELECTRICITAT	<input checked="" type="checkbox"/> AIGUA
<input checked="" type="checkbox"/> TELÈFON	<input type="checkbox"/> SANEJAMENT ?

