



LOCALITZACIÓ Tussols

ÈPOCA

Segles XVII-XVIII

REF. CADASTRAL

000700100DG56H

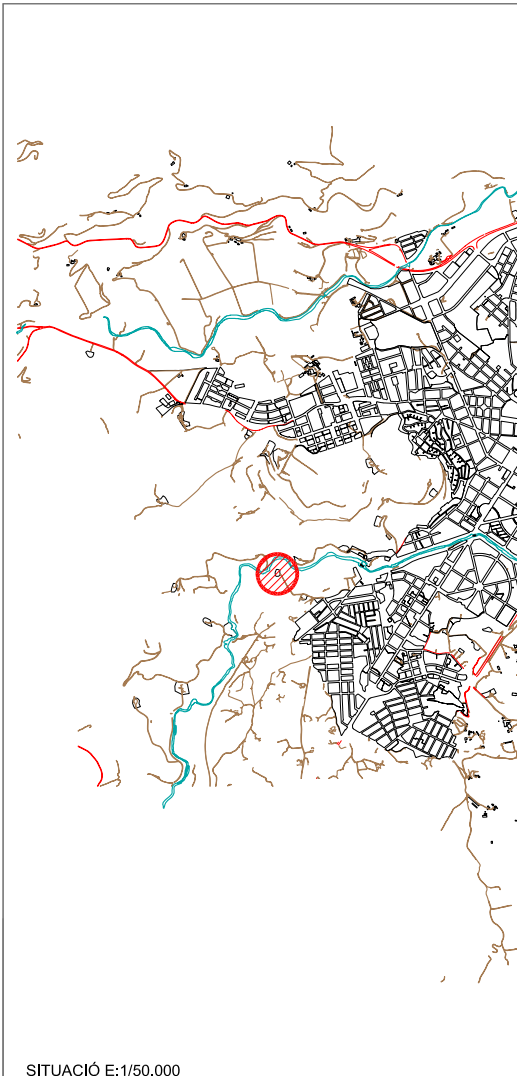
QUALIFICACIÓ DEL SÒL NO URBANITZABLE POUIM 2003 Espais lliures, zones verdes 3.1

ESTIL

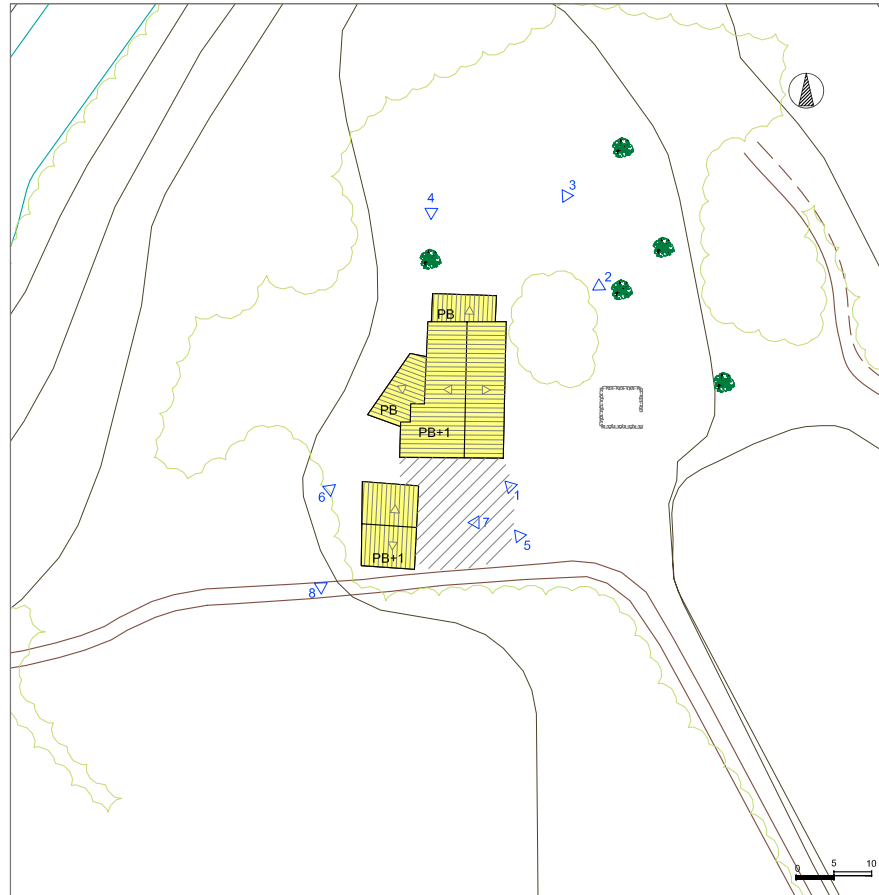
Arquitectura rural popular

COORDENADES UTM




456032 4669413



SITUACIÓ E:1/50.000



LLEGGENDA

-  VOLUM PRINCIPAL
-  VOLUM SECUNDARI
-  VOLUM NO CATALOGAT

 RESTES ANTIGA CONSTRUCCIÓ

 FOTOS

VOLUM PRINCIPAL

DESCRIPCIÓ GENERAL

TIPOLOGIA	PB+1PP
ÚS ACTUAL	Residencial agrícola Deshabitat
ESTRUCTURA	Murs de pedra volcànica
FAÇANES	Pedra volcànica rejuntada de morter de calç
COBERTA	Teula àrab amb dues vessants
ESTAT DE CONSERVACIÓ	Casa bo i cabanya dolent
ACCESOS	Camí asfaltat, Bon estat

SERVEIS

<input checked="" type="checkbox"/> ELECTRICITAT	<input type="checkbox"/> AIGUA	?
<input checked="" type="checkbox"/> TELÈFON	<input type="checkbox"/> SANEJAMENT	?

