



LOCALITZACIÓ St. Andreu del Coll

ÈPOCA

Segles XVII-XVIII

REF. CADASTRAL

001565100DG57A

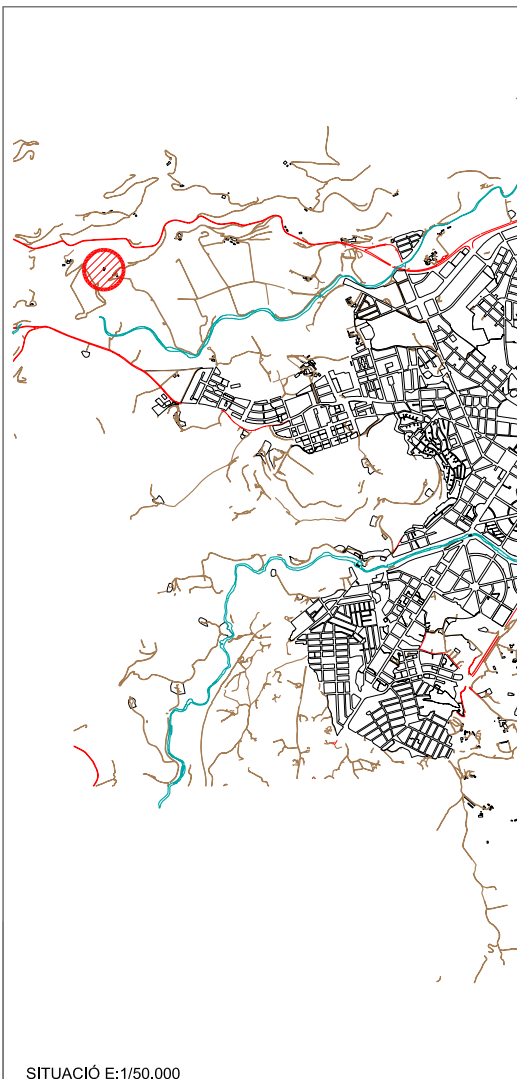
QUALIFICACIÓ DEL SÒL NO URBANITZABLE POUM 2003 Espai de muntanya i bosc

ESTIL

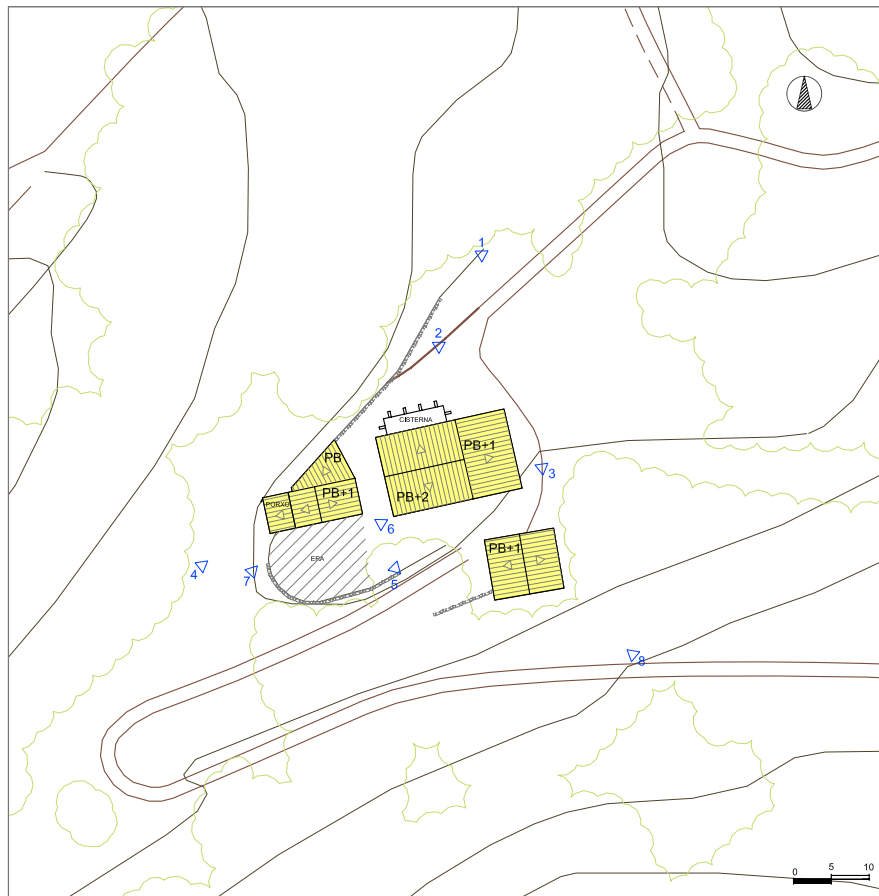
Arquitectura rural popular

COORDENADES UTM




454899.57 4671418.06



SITUACIÓ E:1/50.000



LLEGGENDA

-  VOLUM PRINCIPAL
-  VOLUM SECUNDARI
-  VOLUM NO CATALOGAT





 RESTES ANTIGA CONSTRUCCIÓ

 FOTOS

VOLUM PRINCIPAL

DESCRIPCIÓ GENERAL	TIPOLOGIA	PB+2PP
	ÚS ACTUAL	Residencial agrícola Habitat, primera residència
	ESTRUCTURA	Murs de pedra
	FAÇANES	Pedra rejuntada amb morter
	COBERTA	Teula àrab amb dues vessants
	ESTAT DE CONSERVACIÓ	Bo
	ACCESOS	Pista forestal

SERVEIS

-  ELECTRICITAT
-  AIGUA
-  TELÈFON
-  SANEJAMENT
- FOSSA

