



LOCALITZACIÓ La Garrinada

ÈPOCA

Segles XVII-XVIII

REF. CADASTRAL

000900200DG57B

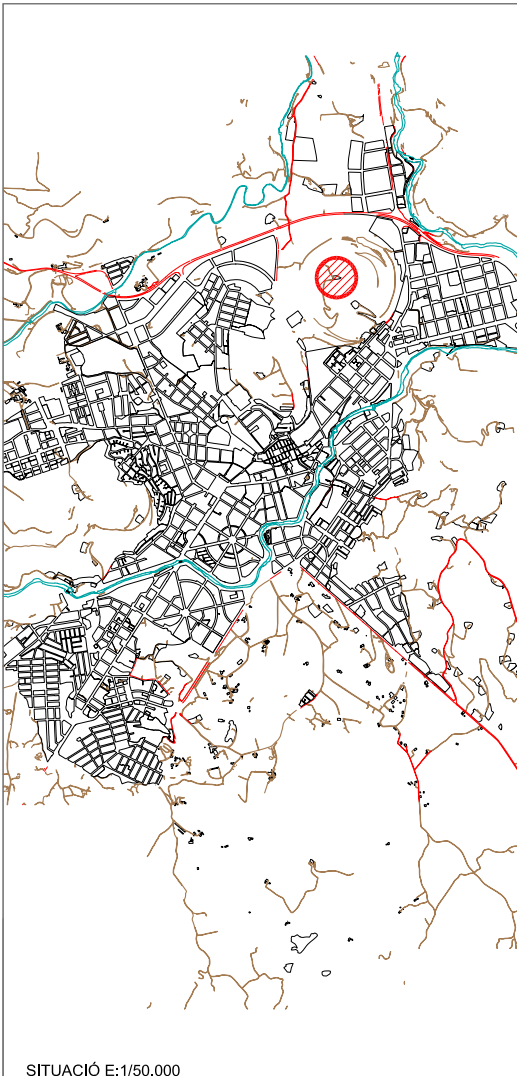
QUALIFICACIÓ DEL SÒL NO URBANITZABLE POUM 2003 Espai volcànic representatiu

ESTIL

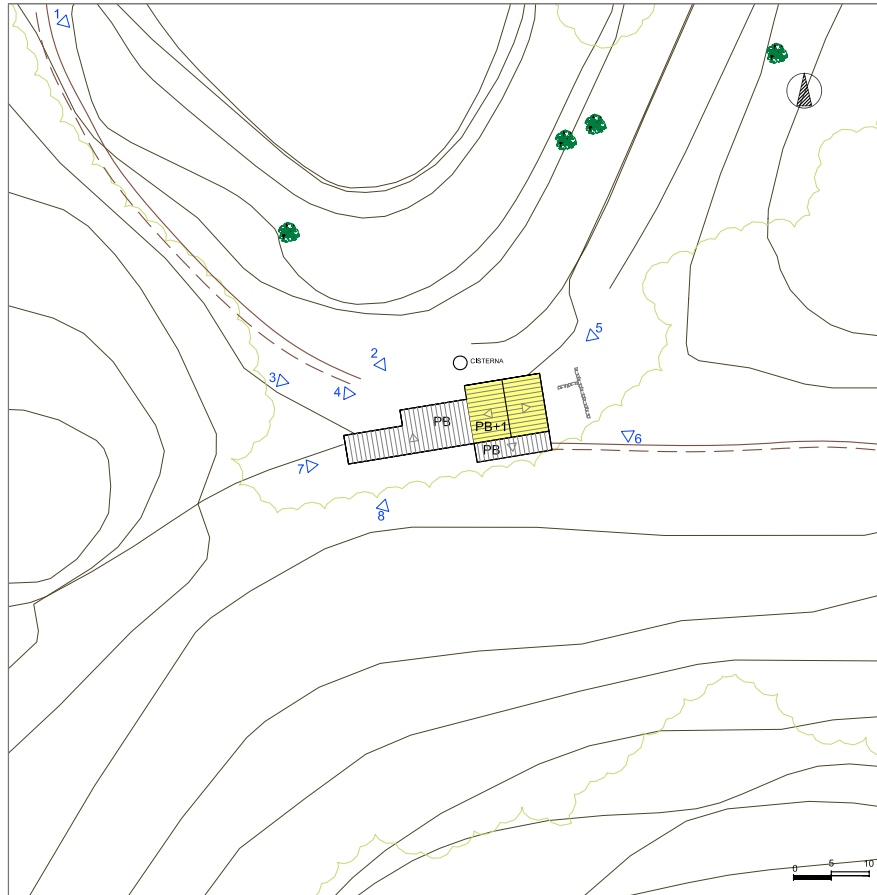
Arquitectura rural popular

COORDENADES UTM




458347.08 46711534.69



SITUACIÓ E:1/50.000



LLEGENDA

-  VOLUM PRINCIPAL
-  VOLUM SECUNDARI
-  VOLUM NO CATALOGAT

 RESTES ANTIGA CONSTRUCCIÓ

 FOTOS

VOLUM PRINCIPAL

DESCRIPCIÓ GENERAL

TIPOLOGIA	PB+1PP
ÚS ACTUAL	Desús Deshabitat
ESTRUCTURA	Murs de pedra volcànica
FAÇANES	Pedra volcànica rejuntada amb morter de calç i grava
COBERTA	Teula àrab amb dues vessants
ESTAT DE CONSERVACIÓ	Ruïnos
ACCESOS	Camí de terra, Mal estat

SERVEIS

<input checked="" type="checkbox"/> ELECTRICITAT	<input checked="" type="checkbox"/> AIGUA	<input type="checkbox"/> CISTERNA
<input type="checkbox"/> TELÈFON	<input type="checkbox"/> SANEJAMENT	<input type="checkbox"/> ?

