

- Ambit del PEU**
- Activitats en PB**
- COMERÇ
  - OFICINES I SERVEIS
  - INDUSTRIAL
  - ▲ RESTAURACIÓ
  - ▲ RECREATIU
  - ★ CULTURAL
  - ★ ASSOCIATIU
  - EDUCATIU
  - SANITARI
  - ASSISTENCIAL
  - ESPORTIU
  - + RELIGIÓS

Promoció:  
Ajuntament d'Olot

**Pla Especial Urbanístic d'Usos i Activitats al Nucli Antic d'Olot**

març de 2025

**aa06**

PLÀNOLS D'ANÀLISI D'ACTIVITATS  
Activitats en planta baixa segons Usos del POUM

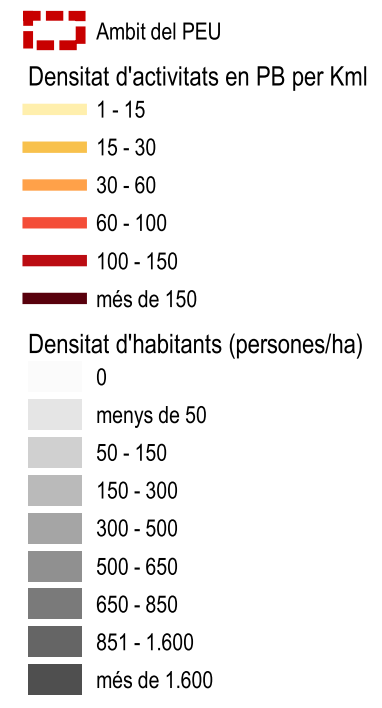
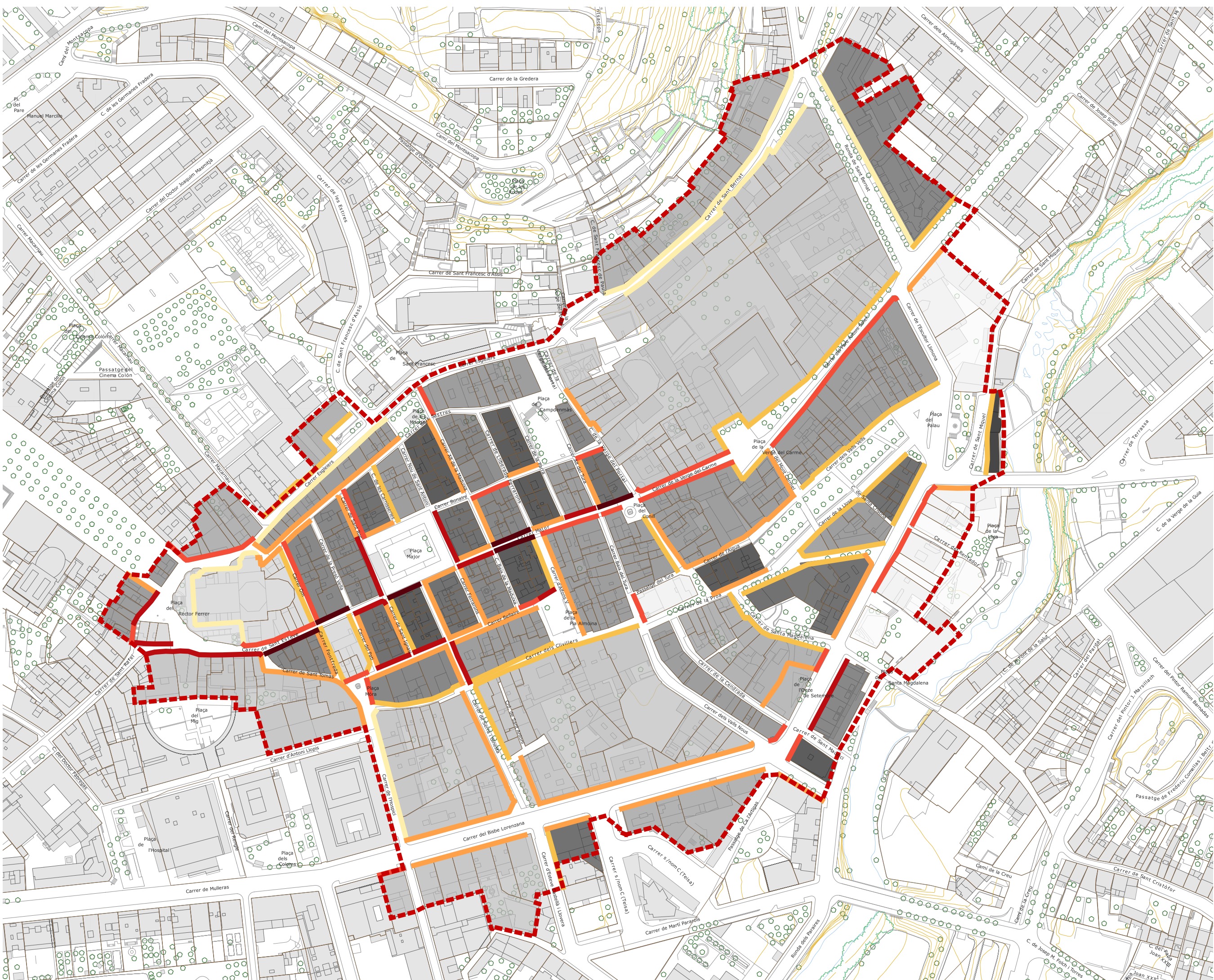
Font: Ajuntament d'Olot

1:2000

0 10 20 30 40m

TESEU

**Pla Usos Nucli Antic**



Promoció:  
Ajuntament d'Olot

**Pla Especial Urbanístic d'Usos i Activitats al Nucli Antic d'Olot**

març de 2025

**aa07**

PLÀNOLS D'ANÀLISI D'ACTIVITATS  
Densitat d'activitats  
Activitats en PB per Kml

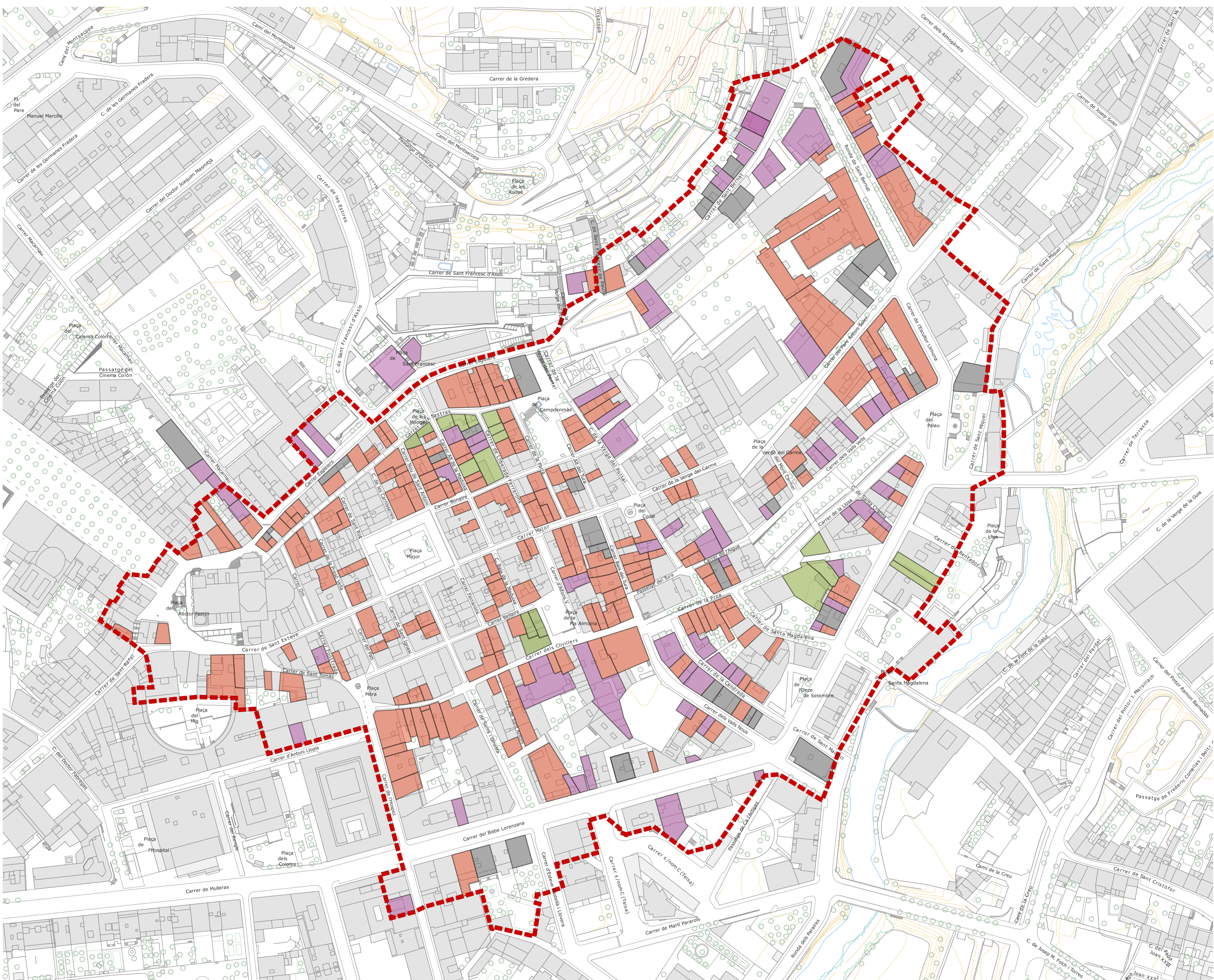
Font: elaboració pròpia segons carto de l'ICGC

1:2000

0 10 20 30 40m

TESEU

Pla Usos Nucli Antic



- Ambit del PEU
- Plantes baixes sense activitats
- Local buit
- Habitatge
- Garatge
- Solars

Promoció:  
Ajuntament d'Olot

## Pla Especial Urbanístic d'Usos i Activitats al Nucli Antic d'Olot

març de 2025

# aa08

PLÀNOLS D'ANÀLISI D'ACTIVITATS  
Plantes baixes sense activitats

Font: Un Parell d'Arquitectes

1:2000

0

10

20

30

40m

N

Pla Usos Nucli Antic