



LOCALITZACIÓ La Garrinada

ÈPOCA

Segles XVII-XVIII

REF. CADASTRAL

001300400DG57B

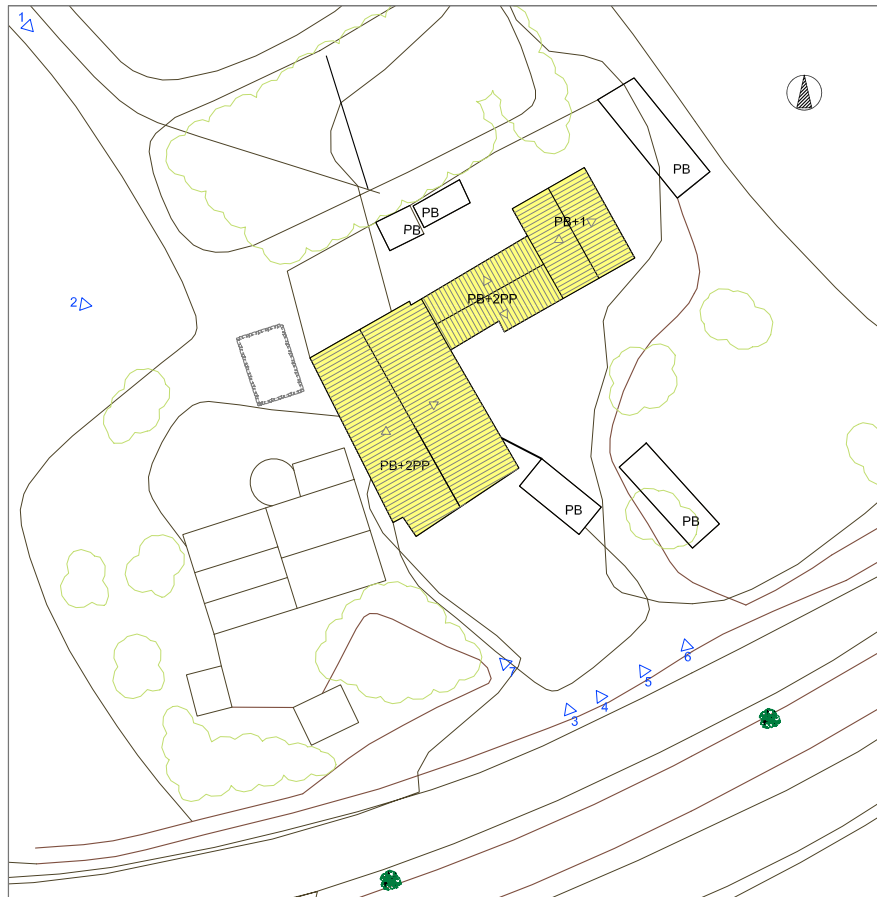
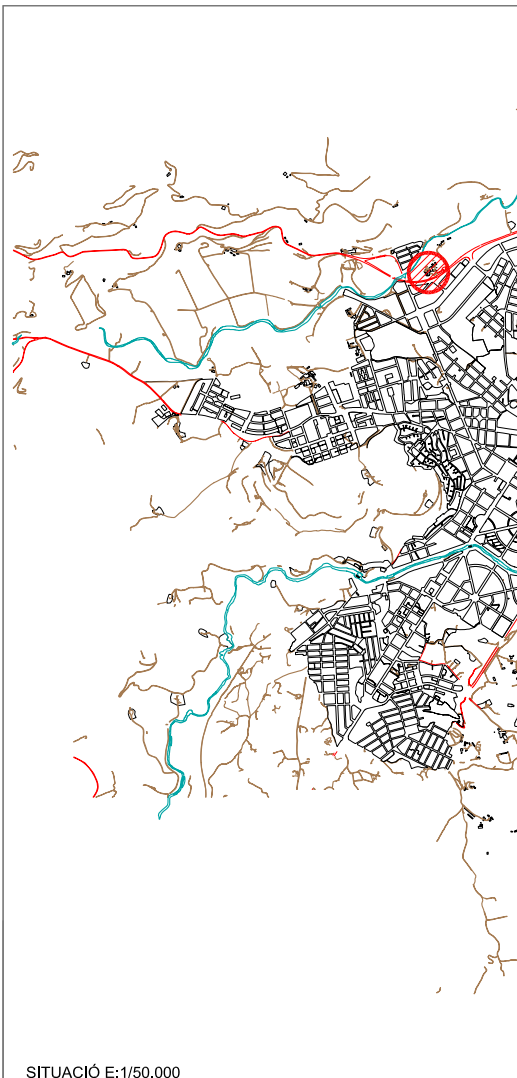
QUALIFICACIÓ DEL SÒL NO URBANITZABLE POUM 2003
Espais lliures zones verdes
3.4 Espai de protecció viària
2.1 Xarxa viària

ESTIL




Arquitectura rural popular



COORDENADES UTM

457060 4671492



LLEGENDA

-  VOLUM PRINCIPAL
-  VOLUM SECUNDARI
-  VOLUM NO CATALOGAT

-  RESTES ANTIGA CONSTRUCCIÓ
-  FOTOS

VOLUM PRINCIPAL

DESCRIPCIÓ GENERAL

TIPOLOGIA	PB+2PP
ÚS ACTUAL	Residencial agrícola Habitat, primera residència
ESTRUCTURA	Murs de pedra volcànica
FAÇANES	Remolinat de calç i pintat
COBERTA	Duesvessants
ESTAT DE CONSERVACIÓ	Regular
ACCESOS	Vial Nord (Eix Pirenenc)

SERVEIS

- ELECTRICITAT
- AIGUA
- TELÈFON
- SANEJAMENT ?

