



LOCALITZACIÓ La Garrinada

ÈPOCA

Segles XVII-XVIII

REF. CADASTRAL

001400100DG57B

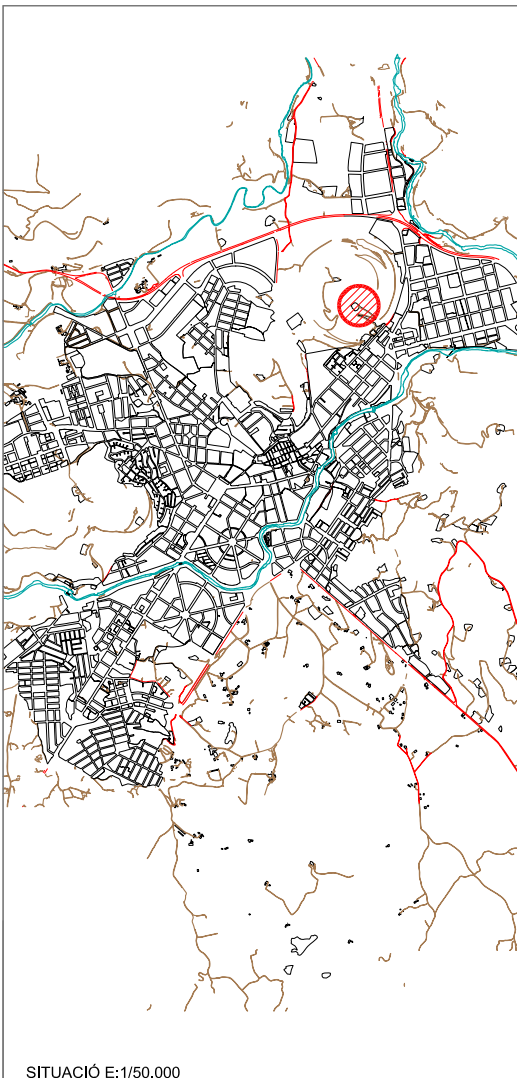
QUALIFICACIÓ DEL SÒL NO URBANITZABLE POUM 2003 Espai volcànic representatiu

ESTIL

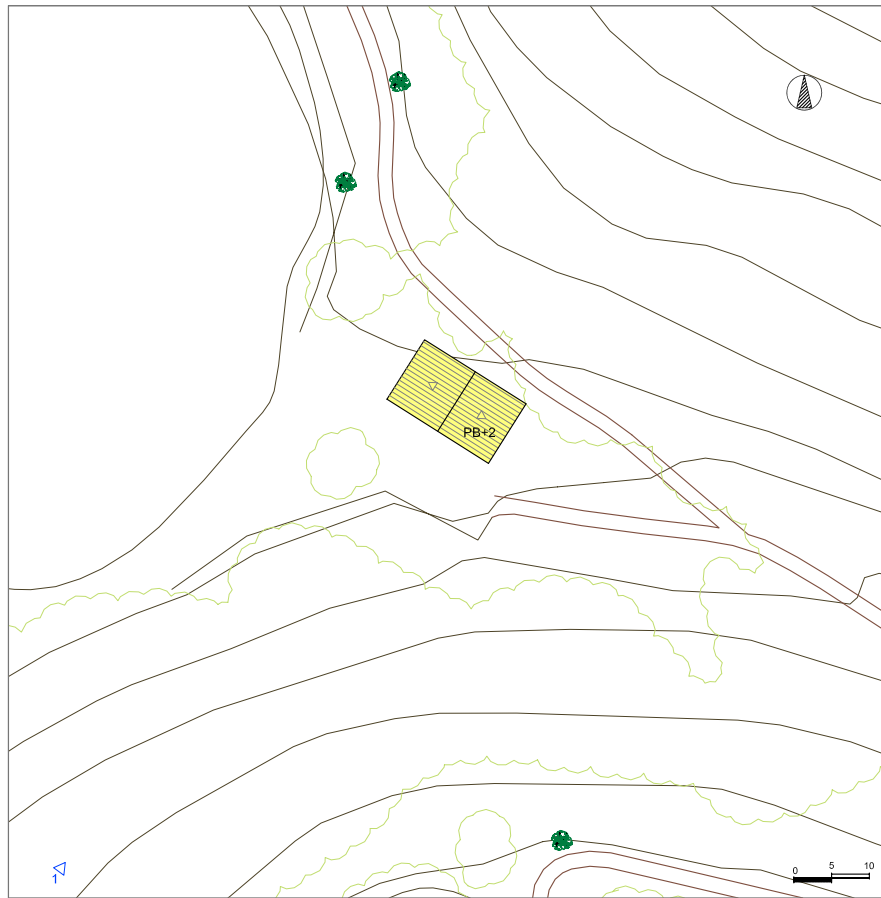
Arquitectura d'integració

COORDENADES UTM




458479 4671380





SITUACIÓ E:1/50.000



LLEGENDA

-  VOLUM PRINCIPAL
-  VOLUM SECUNDARI
-  VOLUM NO CATALOGAT

-  RESTES ANTIGA CONSTRUCCIÓ
-  FOTOS

VOLUM PRINCIPAL

DESCRIPCIÓ GENERAL

TIPOLOGIA	PB+2PP
ÚS ACTUAL	Residencial Habitat, primera residència
ESTRUCTURA	Murs portants d'obra ceràmica
FAÇANES	Remolinades i pintades Aplacat de pedra
COBERTA	Teula àrab amb dues vessants
ESTAT DE CONSERVACIÓ	Bo
ACCESOS	Camí privat asfaltat, bon estat

SERVEIS

<input checked="" type="checkbox"/> ELECTRICITAT	<input checked="" type="checkbox"/> AIGUA
<input checked="" type="checkbox"/> TELÈFON	<input checked="" type="checkbox"/> SANEJAMENT ?

